

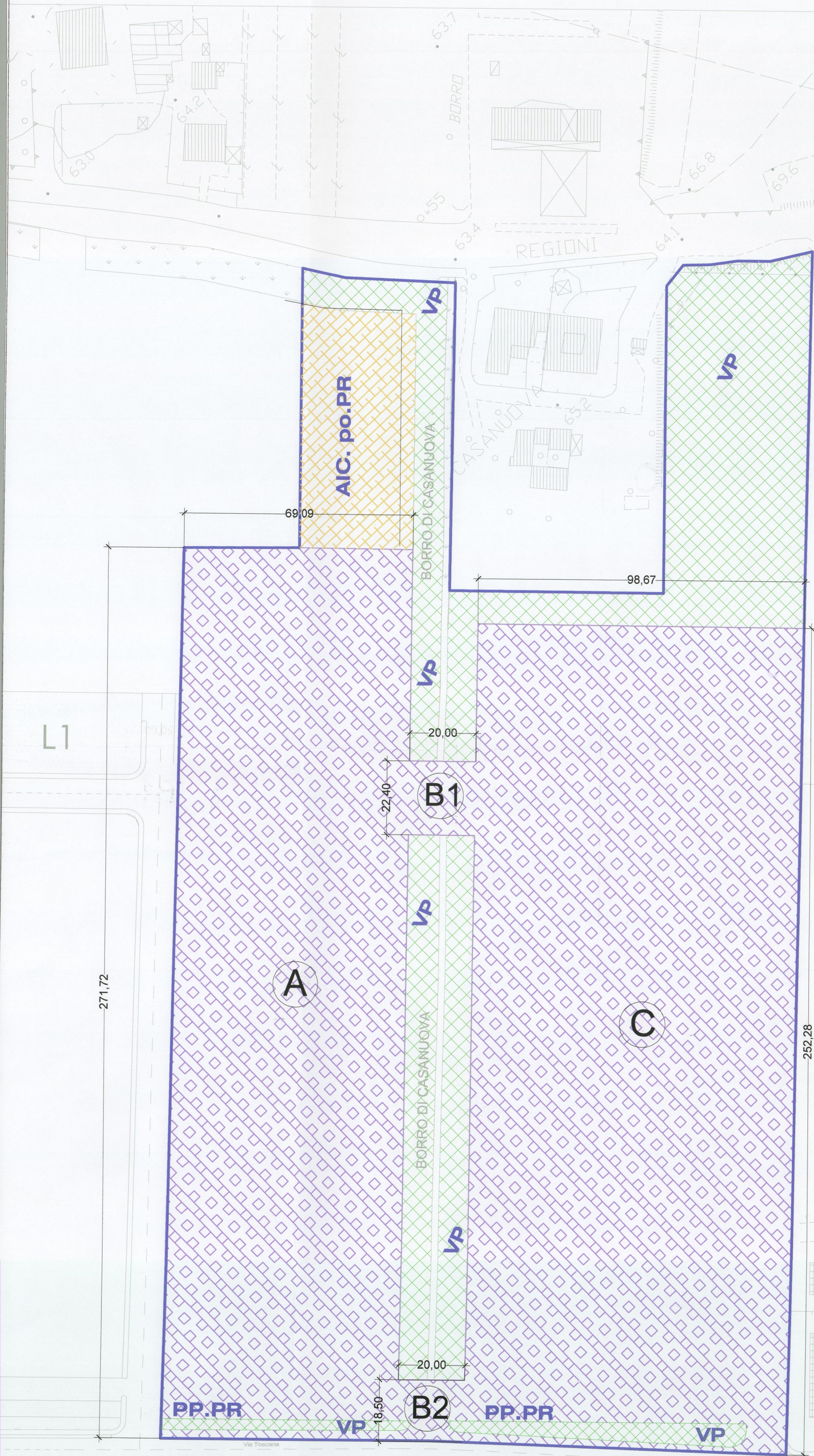
SUPERFICIE TERRITORIALE

SUPERFICIE FONDIARIA

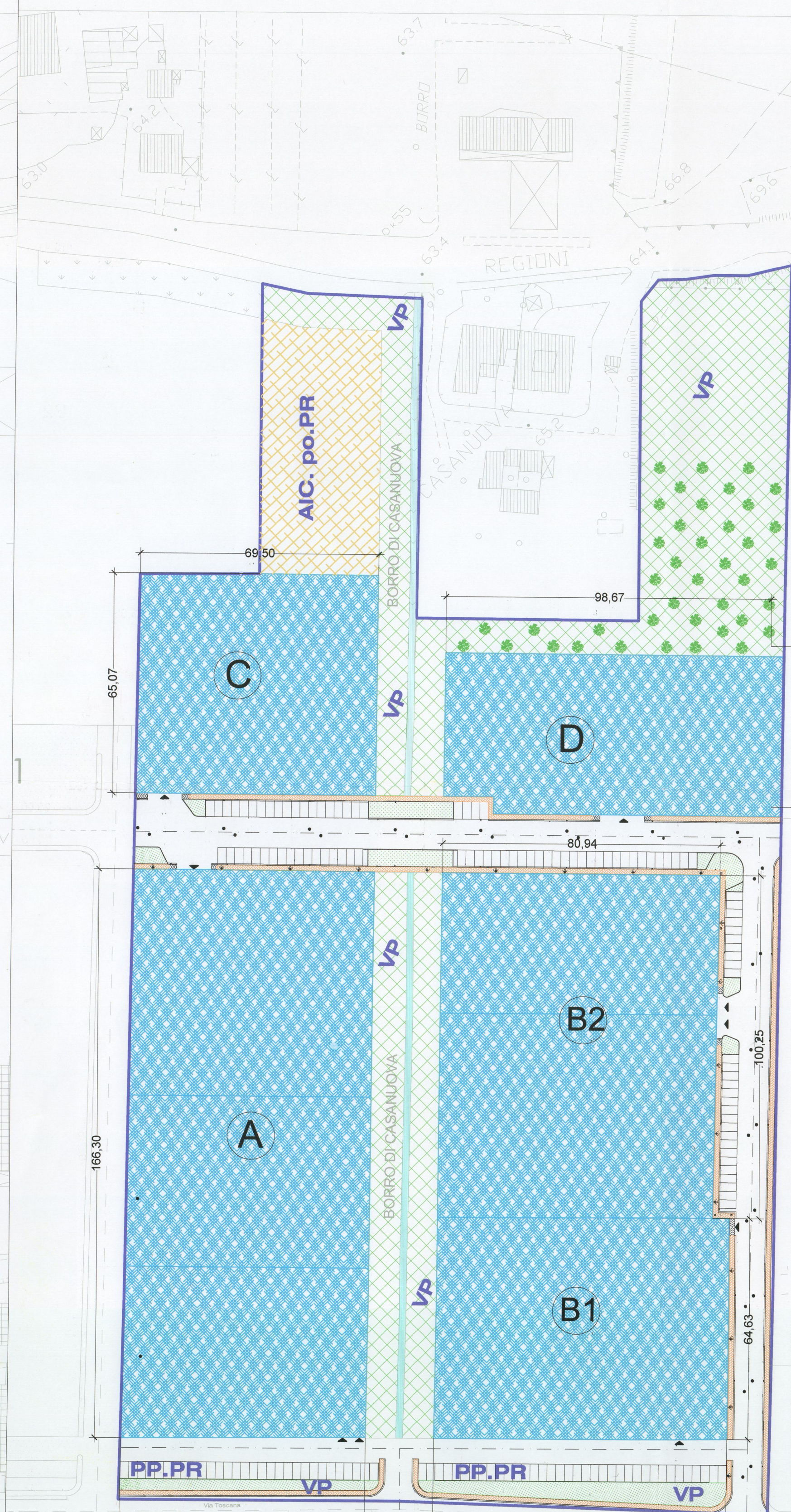
AREA DA CEDERE VERDE DA REALIZZARE E CEDERE

SUPERFICI A PARCHEGGIO

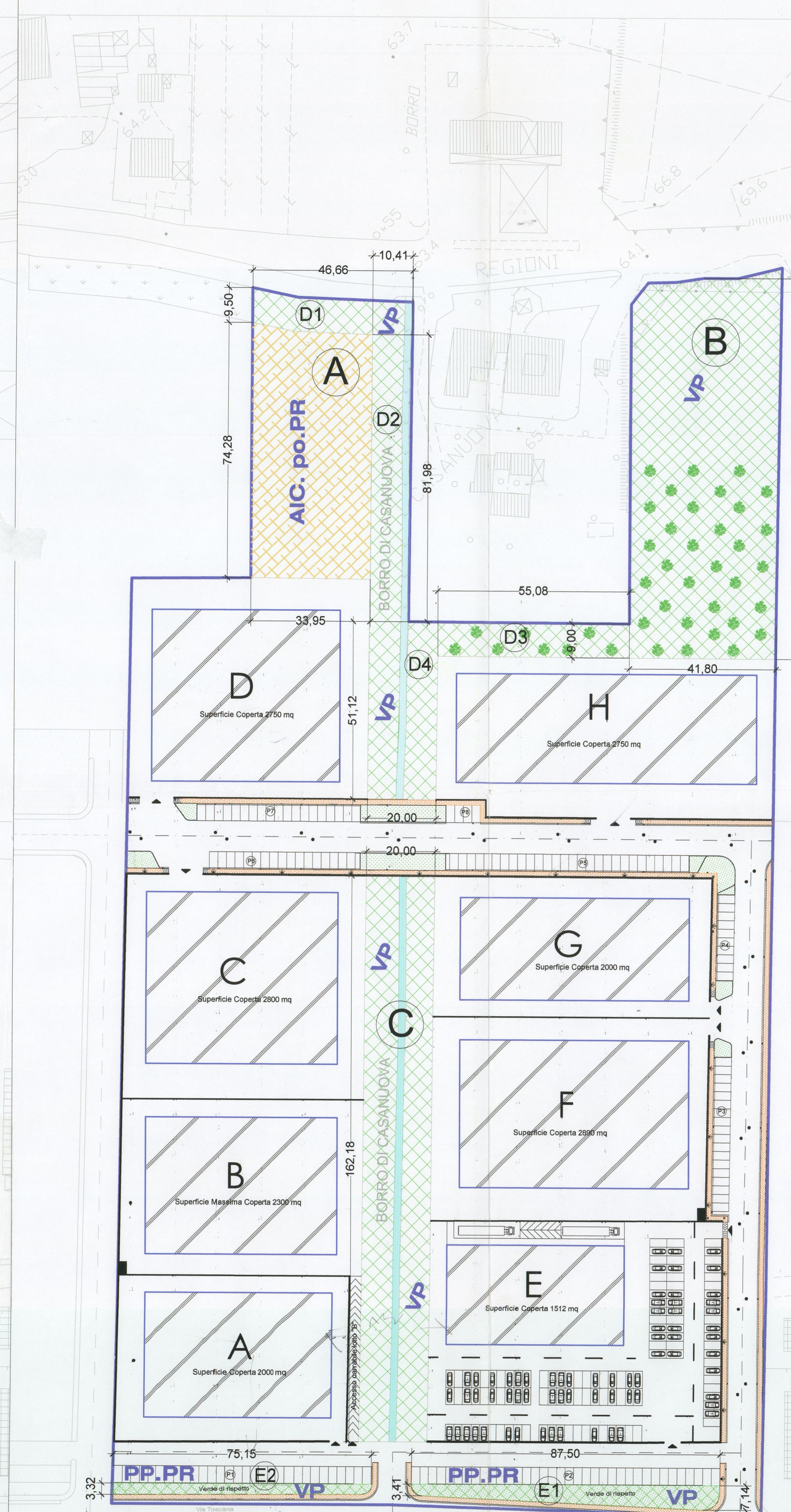
-  SUPERFICIE TERRITORIALE mq 44.462
-  SUPERFICIE FONDIARIA mq 34.704
-  SUPERFICIE VERDE DI RISPETTO mq 11.125 DA REALIZZARE E CEDERE ALL'AMMINISTRAZIONE COMUNALE
-  SUPERFICIE VERDE DI RISPETTO mq 2.521 DA CEDERE ALL'AMMINISTRAZIONE COMUNALE
-  SUPERFICIE A PARCHEGGIO 4.186 > 4.184 mq DA REALIZZARE E CEDERE ALL'AMMINISTRAZIONE COMUNALE



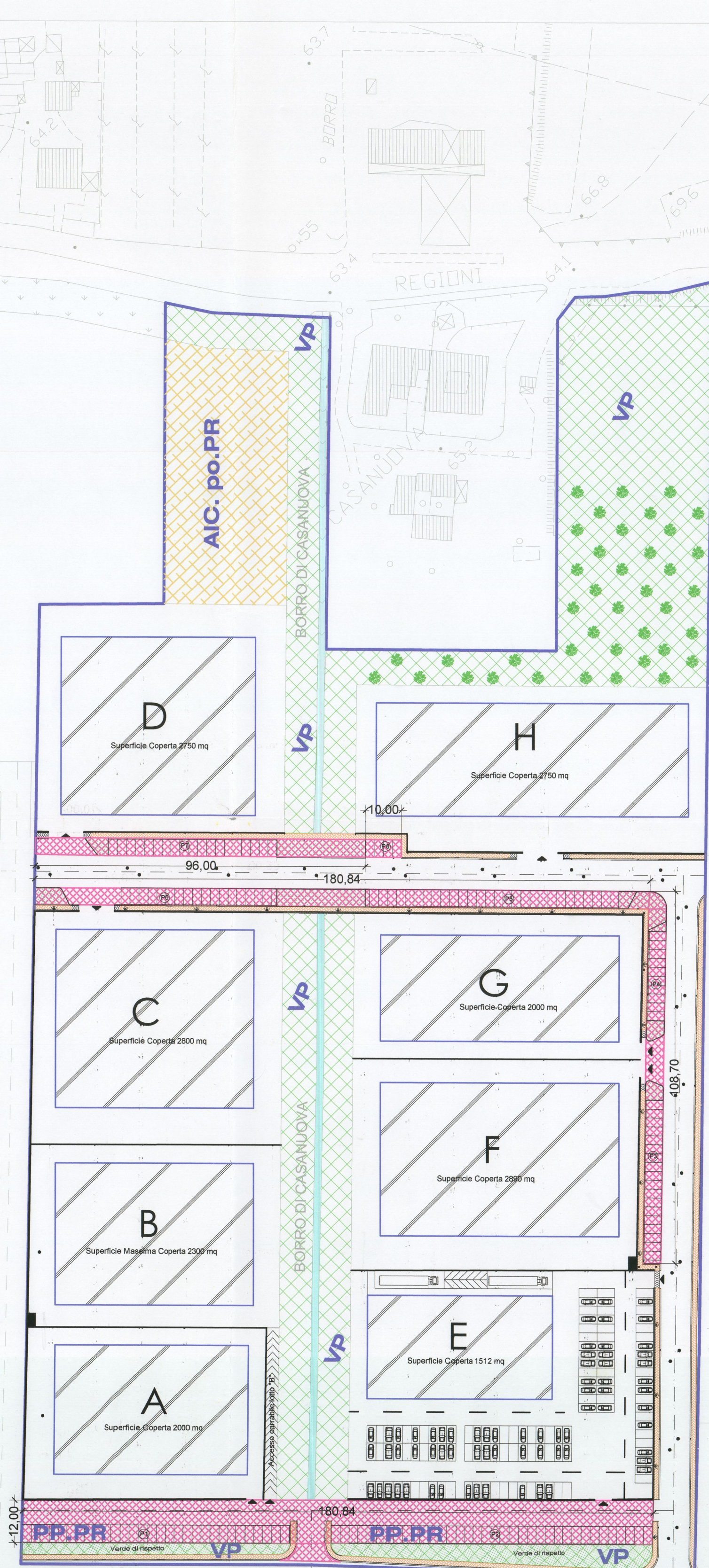
CALCOLO SUPERFICIE TERRITORIALE SETTORE <1>						
A	B1	B2	C			
271,72	69,01	22,40	20,00	20,00	18,50	98,67
18.751,40	448,00	370,00	24.892,47			
TOTALE SUPERFICIE TERRITORIALE mq 44.462						



CALCOLO SUPERFICIE FONDIARIA						
A	B1	B2	C	D		
166,30	71,34	85,49	64,63	80,94	100,25	65,07
11.863,84	5.525,22	8.114,24	4.522,37	4.677,94		
SUPERFICIE FONDIARIA TOTALE mq 34.704						



CALCOLO SUPERFICIE VERDE DA REALIZZARE E CEDERE - SETTORE <2>											
A	B	C	D1	D2	D3	D4	E1	E2			
74,28	33,95	104,18	41,80	162,18	20,00	46,66	9,50	81,98	10,41	55,08	9,00
2.521,81	4.354,72	3.243,60	443,27	853,41	495,72	1.022,40	461,58	249,50			
SUPERFICIE TOTALE DI VERDE DA REALIZZARE E CEDERE mq 13.646											



CALCOLO SUPERFICIE A PARCHEGGI							
P1+P2	F3+P4	P5+P6	P7	P8			
180,84	12,00	108,71	5,10	180,84	5,10	96,00	5,10
2.170,02	554,37	922,28	489,60	50,00			
TOTALE SUPERFICIE PARCHEGGI mq 4.186 > 4.184							

2M DUEMME STUDIO TECNICO DUEMME INGEGNERI ASSOCIATI

Via De Amicis n° 2/4 50052 Certaldo (FI)
Tel. 0571 668710 - Fax 0571 663161
Cell. 347 7621855 - 347 9024913

email: studio.duemme@tin.it
P. IVA 05226360454

Committente: MONTEBELLO S.R.L. - 2 NOV. 2010
Data: 29/10/2010

Tipo Opera: Zona d'espansione produttiva di Montebello, P.U.A. U.M.I. <1> Osservazione e Istanza d'adeguamento degli elaborati del PIANO DI LOTTIZZAZIONE pratica n° 093/2010 (adottato con Delibera del Consiglio Comunale n° 55 del 29/07/2010) alle previsioni del Regolamento Urbanistico approvato con Delibera del Consiglio Comunale n° 66 del 29/07/2010.
Tavola n°: 02

Località: Via Toscana - Loc. Montebello - Certaldo (FI)
Scala: 1:1000

Oggetto Disegno: INDIVIDUAZIONE DELLA SUPERFICIE FONDIARIA E AREE DA CEDERE ALL'AMMINISTRAZIONE COMUNALE

TUTTE LE MISURE RELATIVE AL PROGETTO DOVRANNO ESSERE VERIFICATE IN CANTIERE

IL PROGETTISTA	IL COMMITTENTE	L'IMPRESA ESECUTRICE
----------------	----------------	----------------------

Dott. Ing. Mauro Crocetti
MONTEBELLO S.R.L.
Via Mazzini 40-42 Casanuova Terme (FI)
Certificazione EP 155 - 3009 Certaldo
Partita IVA: 05902460480

TIPO DI MATERIALI IMPIEGATI

Allegato 3UG alla deliberazione n. 8, cc del 28/02/11