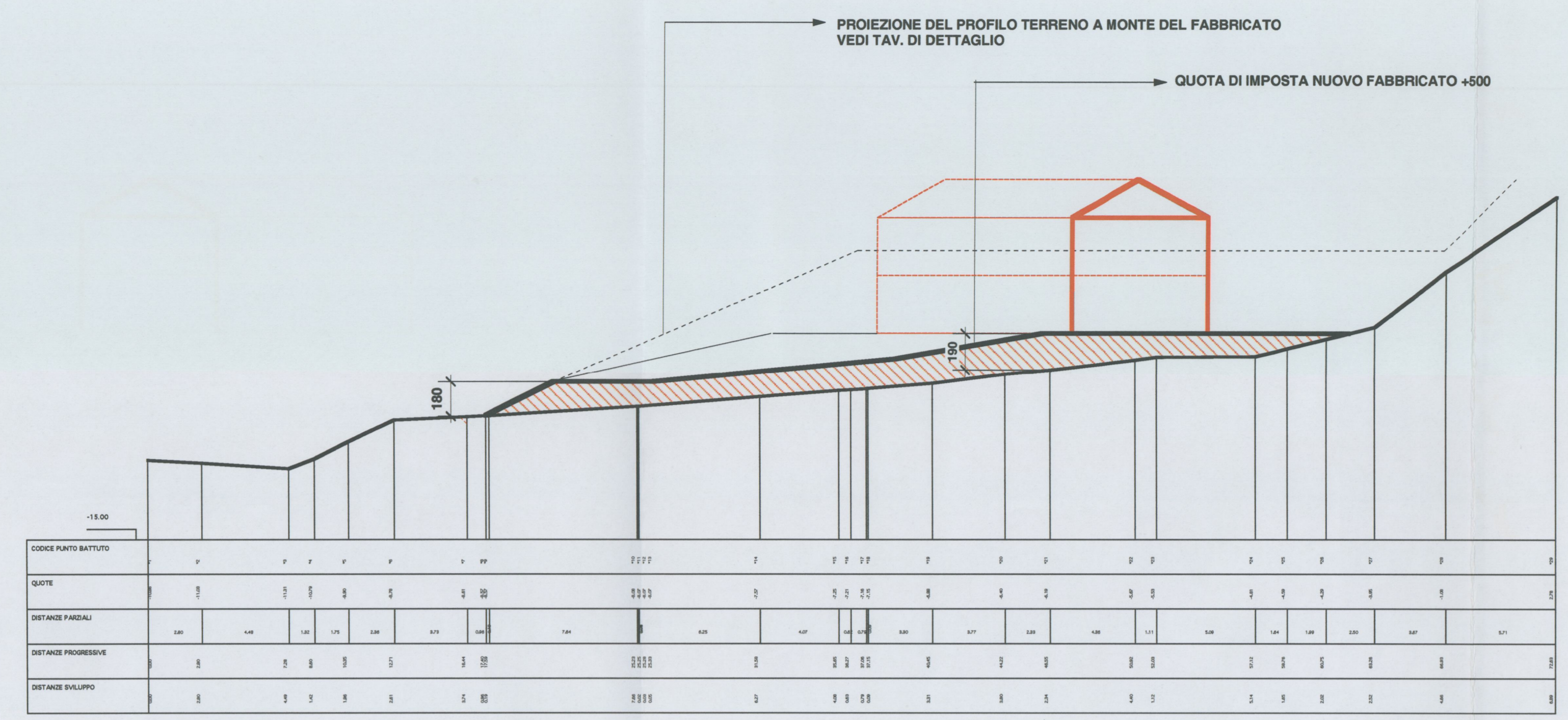


DOTT. ARCH. GIUSEPPE LORENZO - VIA S. BOTTICELLI 4 - EMPOLI
 TEL. 0771/3188 E FAX 0771/3182 - P.IVA 0460320484 C.F. LEN GPF 4351 S. 496C
 DOTT. ARCH. ANTONIO TAMBURINI - VIA S. BOTTICELLI 5 - EMPOLI
 TEL. 0771/3188 E FAX 0771/3182 - P.IVA 0460320484 C.F. TMB NTN 6540 D. 488D

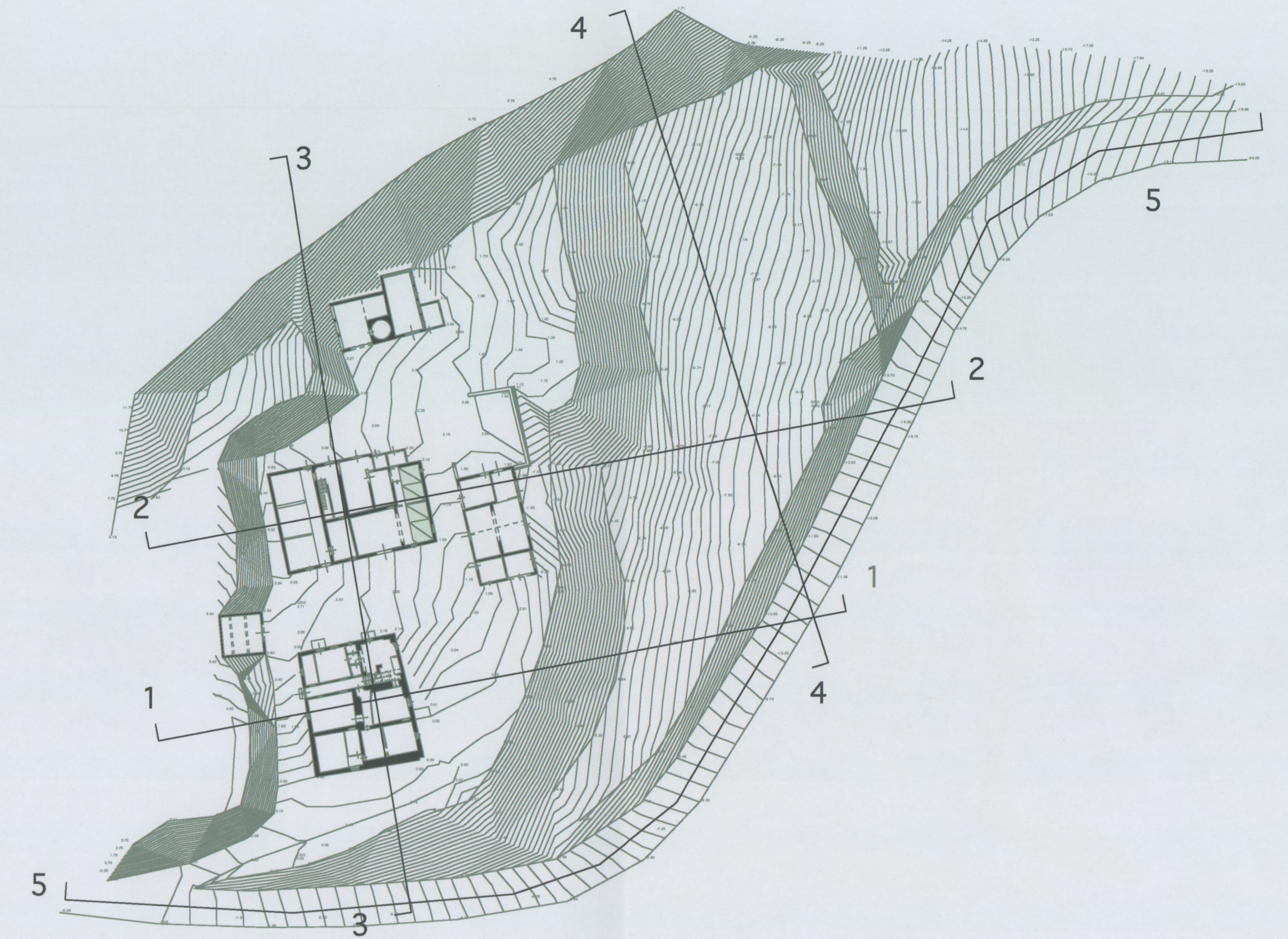
TIPO OPERA
 PIANO DI RECUPERO "CASA BUSACCHI"
 LOCALITA' IL PINO

OGGETTO
STATO SOVRAPPOSTO:
 - PLAN. GENERALI 1:500
 - SEZIONE AMBIENTALE
 4-4, scala 1:200;

UBICAZIONE	REV.	DESCRIZIONE	DATA
Comune di Certaldo - loc. Il Pino - via Lucardese	0	INT. N. 01	DIC. 04
COMMITTENTE Sig. Cesare SEGHI	1	INT. N. 02	APR. 05
IMPRESA ESECUTRICE Arch. Giuseppe LORENZO	2	INT. N. 03	LUG. 05
PROGETTISTA	3		
DIRETTORE DEI LAVORI	4		
SCALA 1:200	DISEGNATORE	DATA	Giugno 2004




Sezione: 4 Scala H 1:200 Scala V 1:200
SEZIONE AMBIENTALE 4 - 4 , scala 1:200



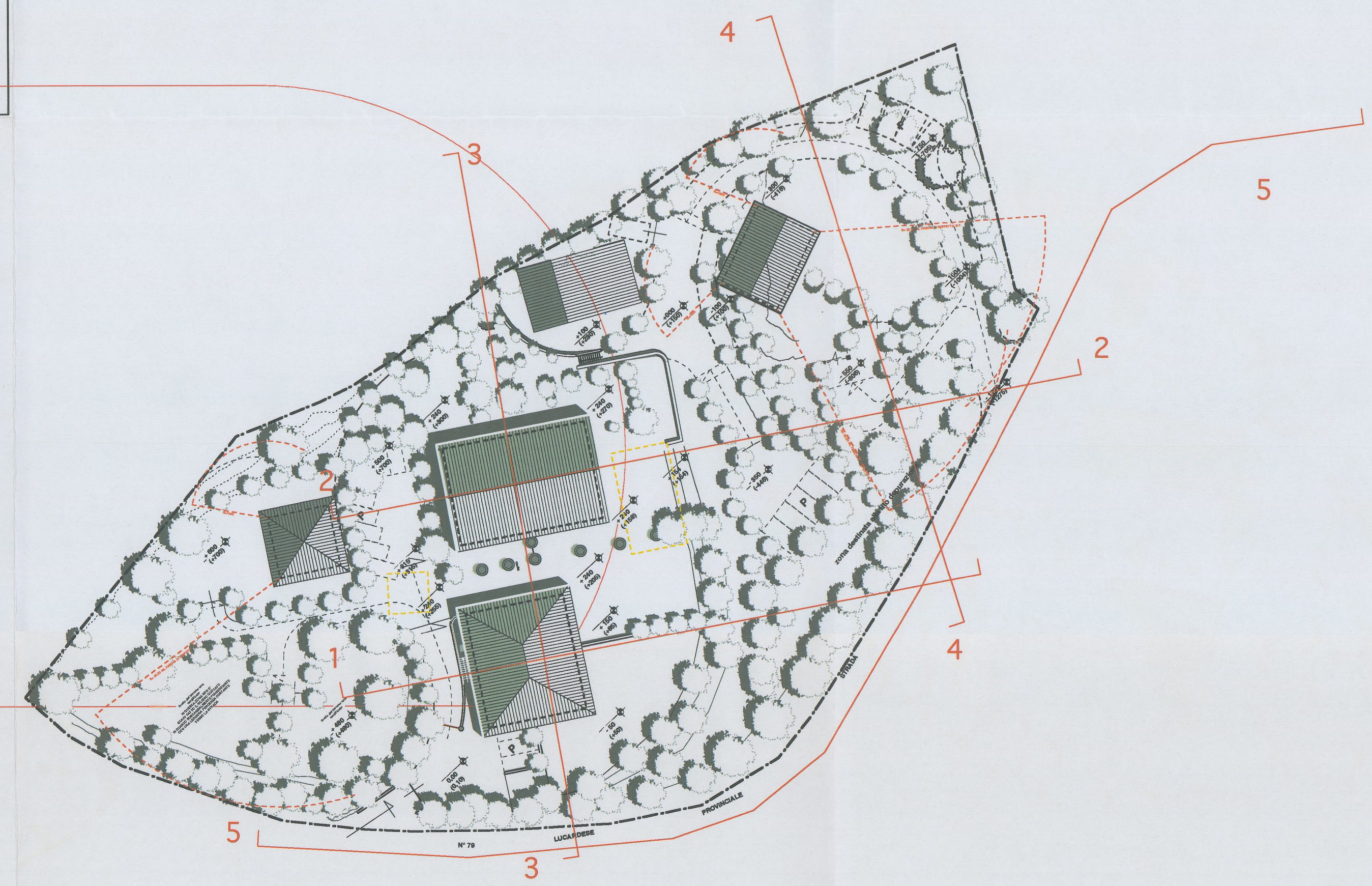
PLANIMETRIA STATO ATTUALE
PIANO QUOTATO
INDICAZIONE DELLE SEZIONI AMBIENTALI , scala 1:500

Allegato 26/36 alla deliberazione
 n. 106/CC del 28.11.05



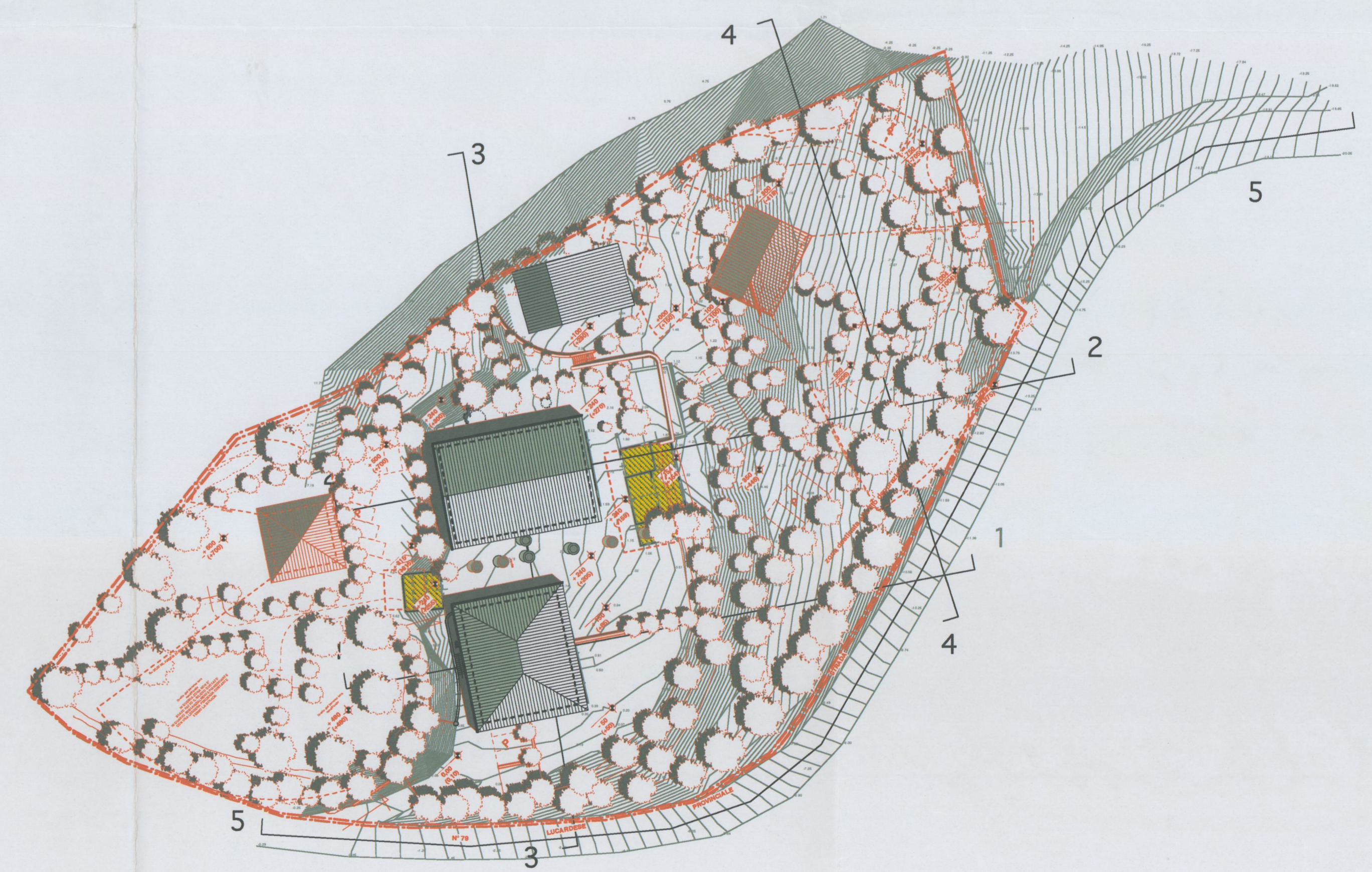
COSTRUZIONE

DEMOLIZIONE



PLANIMETRIA GENERALE DI PROGETTO
DEFINIZIONE DEGLI INTERVENTI
INDICAZIONE DELLE SEZIONI AMBIENTALI , scala 1:500

N.B. LA SEZIONE N. 5 NON E' STATA RIPORTATA IN QUANTO E' RELATIVA
 AL PROFILO STRADALE E NON E' OGGETTO DI ALCUN INTERVENTO



PLANIMETRIA GENERALE SOVRAPPOSTO
DEFINIZIONE DEGLI INTERVENTI
INDICAZIONE DELLE SEZIONI AMBIENTALI , scala 1:500