

**TIPO OPERA**  
 PIANO DI RECUPERO "CASA BUSACCHI"  
 LOCALITA' IL PINO

**OGGETTO**  
 - ESTR. DI P.R.G., 1:10000;  
 - ESTR. MAPPA CATASTALE, 1:2000;  
 - ESTR. CATASTO LEOPOLDINO.





UBICAZIONE	REV.	DESCRIZIONE	DATA
Comune di Certaldo - loc. Il Pino - via Lucardese	0	INTEG.	NO
COMMITTENTE Sig. Cesare SEGHI	1		
IMPRESA ESECUTRICE	2		
PROGETTISTA Arch. Giuseppe LORENZO	3		
DIRETTORE DEI LAVORI	4		
SCALA	DATA		
DISEGNATORE	Giugno 2004		




Allegato 6/36 alla deliberazione  
 n. 106/CC del 28.11.05




INTEGRATA il 26 APR 2005










rel. exto C.V.

**LEGENDA**

-  AMBITO DI PIANURA
-  SOTTOZONA E1 prevalentemente agricola
-  SOTTOZONA E2 del parco fluviale del fiume Elsa
-  SOTTOZONA E3 con uso prevalente a colture miste ad alta frammentazione (orti, frutteti, vigneti, oliveti)

-  AMBITO PEDECOLLINARE
-  SOTTOZONA E4 prevalentemente agricola
-  SOTTOZONA E6 parco storico e archeologico di Semifonte

-  AMBITO COLLINARE
-  SOTTOZONA E5 prevalentemente agricola
-  SOTTOZONA E6 parco storico e archeologico di Semifonte

-  AREA CON VALORE DI PAESAGGIO E DI VISUALE
-  AREE CON VALORE STRUTTURALE DI PAESAGGIO
-  AREE CALANCHIVE DI VALORE AMBIENTALE
-  FORMAZIONI RIPARIE
-  AREE DI RECUPERO E RESTAURO AMBIENTALE Art. 15
-  PRINCIPALI LINEE DI CRINALE
-  ASTE FLUVIALI
-  AREE NON OGGETTO DI VARIANTE
-  CONFINE COMUNALE

