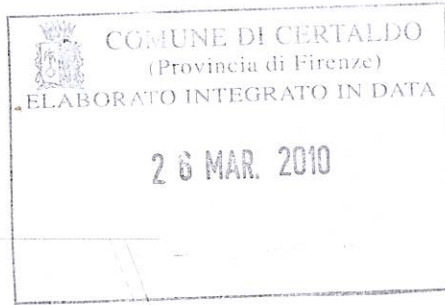


Comune di Certaldo

Provincia di Firenze



Ubicazione:

Località Fiano

Richiedenti:

BING Candida

Candi' de Boni

Piano di Recupero "Podere Baroni"

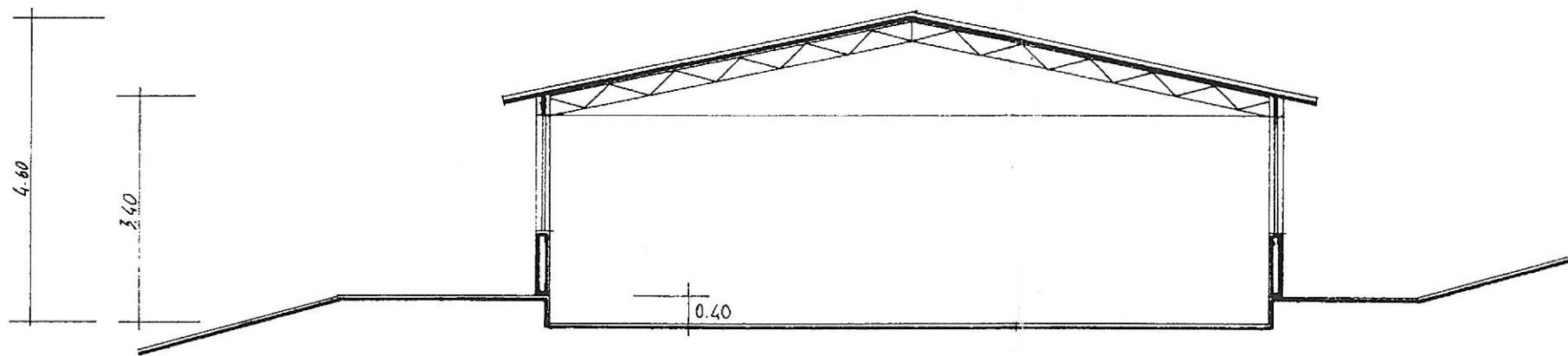
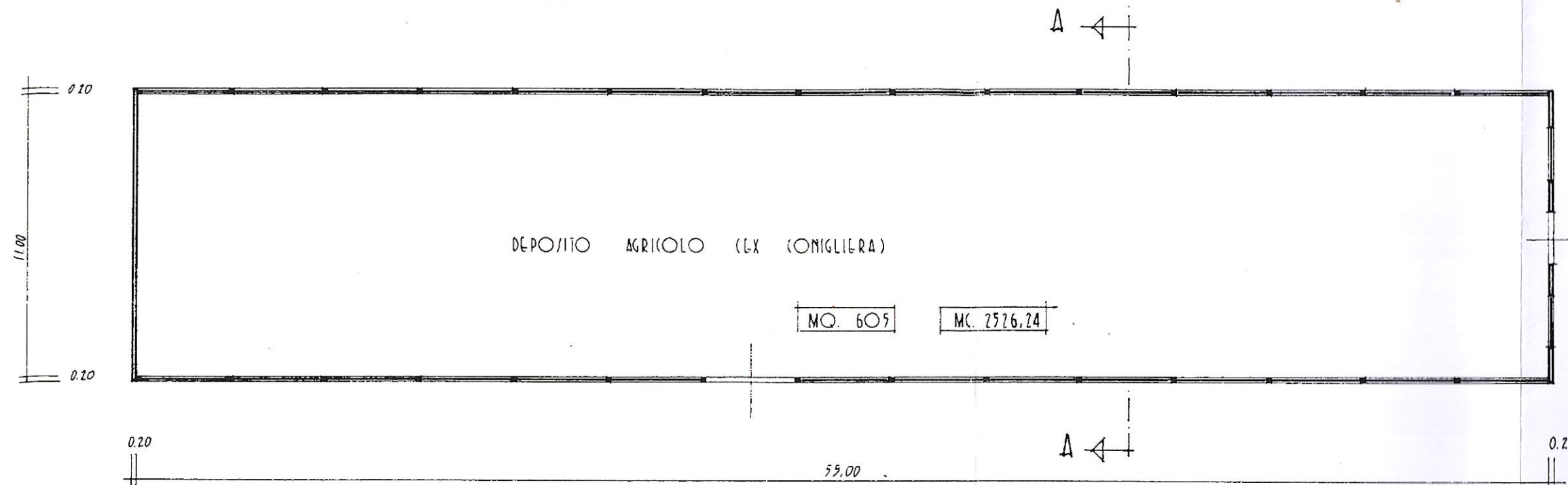
Allegato 312 alla deliberazione
n. 78/CC del 28/09/10

FABBRICATI ESISTENTI :

- PIANTE e SEZIONI scala 1:200
- CALCOLI PLANIVOLUMETRICI
- DOCUMENTAZIONE FOTOGRAFICA



PIANTA 1:200



SEZIONE 1:100 A-A

CALCOLI PLANIVOLUMETRICI

S.U. 55.00 x 11.00 = mq. |605|

VOLUME 55.40 x 11.40 x
x(3.40+4.60):2 = mc. |2526.24|

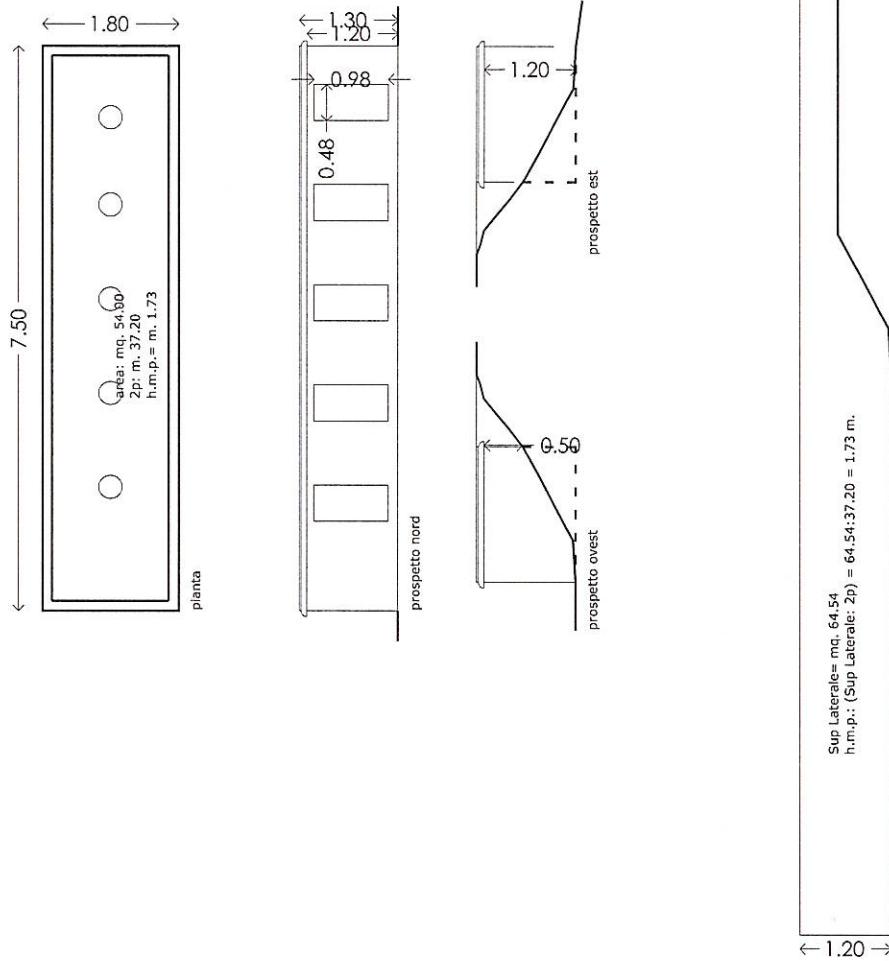


STATO ATTUALE
scala 1:200

FABBRICATO - 1 -

Annesso agricolo

VOLUME ANNESSO= area x h.m.p. = 54.00*1.73= 93.42 mc.



DOCUMENTAZIONE FOTOGRAFICA



PLANIMETRIA
CON INDICAZIONE DEI PUNTI DI VISTA



DOCUMENTAZIONE FOTOGRAFICA



DOCUMENTAZIONE FOTOGRAFICA

