



COMUNE DI CERTALDO

Provincia di Firenze

DELIBERAZIONE DEL CONSIGLIO COMUNALE

L'anno duemilatredici e questo giorno ventinove del mese di aprile, alle ore 21,50, in seconda convocazione, nel locale situato presso la sala consiliare di Via Due Giugno, previo avviso regolarmente notificato, si è riunito il Consiglio Comunale, convocato in sessione ordinaria in seduta pubblica.

DELIBERAZIONE

N. **23**

del
29.04.2013

OGGETTO: URBANISTICA – LL. 1150/42 e 765&/ e L.R. 1/05 – Variante al piano di lottizzazione di iniziativa privata approvato con deliberazione n. 27/CC/10 – Area posta in Viale Matteotti zone di R.U. <C.Urb.1.5> e <CC.pr> con contestuale variante al Regolamento Urbanistico (n. 1/2012) – Deliberazione n. 82/CC del 27.12.2012 – Presa d'atto della mancata presentazione di osservazioni – Approvazione.

Sono presenti, dei n. 20 consiglieri assegnati al Comune, n. 11 come segue:

Latini Denise
Conforti Clara
Lombardo Giuseppe
Furiosi Yuri
Vannuzzi Stefania
Mainardi Carlo
Cappelletti Silvia
Casini Stefano
Calamassi Cristina
Dogali Sara

Presenti	Assenti
X	
X	
X	
X	
X	
X	
	X
	X
	X
X	

Chiti Roberta
Signorini Massimiliano
Masini Lucia
Guarino Andrea
Taddei Sabrina
Spini Samuele
Lo Coco Gaetana
Pizzolato Giuseppina Maria
Orsi Cinzia
Bellucci David
Ed il Sindaco *Campinoti Andrea*

Presenti	Assenti
	X
	X
X	
X	
	X
X	
	X
X	
	X
X	

PRESIEDE la Sig.ra Avv. Denise Latini

PARTECIPA il Vice Segretario Generale dott. Paolo Sordi, incaricato della redazione del presente verbale

SCRUTATORI: Conforti - Spini

ASSESSORI PRESENTI: Betti – Bagnoli – Cucini - Dei

OMISSIS

E' rientrato il Sindaco.

Conseguentemente sono presenti n. 17 componenti il Consiglio Comunale ed assenti i consiglieri Chiti - Lo Coco - Orsi - Bellucci.

(N. 23)

OGGETTO: URBANISTICA - LL. 1150/42 e 765&/ e L.R. 1/05 - Variante al piano di lottizzazione di iniziativa privata approvato con deliberazione n. 27/CC/10 - Area posta in Viale Matteotti zone di R.U. <C.Urb.1.5> e <CC.pr> con contestuale variante al Regolamento Urbanistico (n. 1/2012) - Deliberazione n. 82/CC del 27.12.2012 - Presa d'atto della mancata presentazione di osservazioni - Approvazione.

IL CONSIGLIO COMUNALE

VISTA la proposta di deliberazione avente per oggetto: "URBANISTICA - LL. 1150/42 e 765&/ e L.R. 1/05 - Variante al piano di lottizzazione di iniziativa privata approvato con deliberazione n. 27/CC/10 - Area posta in Viale Matteotti zone di R.U. <C.Urb.1.5> e <CC.pr> con contestuale variante al Regolamento Urbanistico (n. 1/2012) - Deliberazione n. 82/CC del 27.12.2012 - Presa d'atto della mancata presentazione di osservazioni - Approvazione.

VISTO l' allegato parere favorevole espresso ai sensi dell'art. 49 del decreto legislativo 18.08.2000 n.267 dal responsabile del settore servizi per il territorio in ordine alla regolarità tecnica;

Con votazione espressa per alzata di mano dal seguente esito:

PRESENTI	n. 17
ASTENUTI	n. 5 (Masini-Guarino-Taddei-Spini-Pizzolato)
VOTANTI	n. 12
VOTI FAVOREVOLI	n. 12
VOTI CONTRARI	nessuno

DELIBERA

di approvare la proposta di deliberazione di seguito riportata:

IL CONSIGLIO COMUNALE

Premesso che con deliberazione n. 82/CC del 27.12.2012, esecutiva, venne adottata la variante al Piano di Lottizzazione di iniziativa privata approvato con deliberazione n. 27/CC/10 relativo all'area posta in Viale Matteotti di proprietà della soc. Unicoop srl ed altri (zone di R.U. <C.Urb.1.5> e <CC.pr>) con contestuale variante al Regolamento Urbanistico denominata "Variante n. 1/2012 relativa all'area <C.URB.> della località Podere Fondaccino - Ambiti <C.URB.1> - <C.URB.1.2> - <C.URB.1.3> - <C.URB.1.4> - <C.URB.1.5> - <VR>";

Preso atto che copia della deliberazione e di tutti gli atti tecnici allegati sono stati depositati presso l'Ufficio Relazioni con il Pubblico del Comune per sessanta giorni consecutivi decorrenti dalla data di pubblicazione del relativo avviso sul Bollettino Ufficiale della Regione Toscana (B.U.R.T. n. 3 del 16.01.2013) ai sensi e per gli effetti di cui all'art. 17, comma 2, della citata L.R. 1/05 e per quarantacinque giorni consecutivi decorrenti dalla medesima data ai sensi e per gli effetti di cui all'art. 69, comma 2, della citata L.R. 1/05, come risulta dall'attestato rimesso dal responsabile del suddetto ufficio;

Dato atto che l'avvenuto deposito è stato reso noto al pubblico, oltre che mediante l'avviso sul B.U.R.T., anche con affissione di pubblicazione all'Albo Pretorio e tramite manifesti e che durante tali periodi, e quindi entro il 16.03.2013 per quanto riguarda la variante al Regolamento Urbanistico ed entro il 01.03.2013 per quanto riguarda la variante al Piano di Lottizzazione, non sono state presentate osservazioni;

Preso atto che:

- ai sensi e per gli effetti dell'art. 17, comma 1, della L.R. 1/05 gli atti relativi all'adozione della variante al Regolamento Urbanistico sono stati trasmessi alla Regione Toscana ed all'Unione dei Comuni – Circondario Empolese-Valdelsa con nota di accompagnamento prot. n. 881 del 14.01.2013;
- che entro il termine di sessanta giorni decorrente dalla data di pubblicazione dell'avviso sul Bollettino Ufficiale della Regione Toscana non sono pervenute osservazioni da parte dei suddetti enti;

Ritenuto di procedere in esecuzione a quanto previsto dall'art. 17, comma 4 e seguenti, e dall'art. 69, comma 5 e seguenti, della L.R. 03.01.2005, n. 1;

Dato atto che il deposito delle indagini geologico-tecniche, ai sensi del Regolamento di attuazione dell'art. 62 della L.R. 1/05, è avvenuto in data 14.12.2012 (n. di deposito assegnato 3027) e che per la pratica, soggetta a controllo obbligatorio, l'Ufficio Tecnico del Genio Civile ha espresso il proprio "esito positivo del controllo", come comunicato con nota del 29.01.2013 (ns. prot. n. 2925 del 06.02.2013);

Dato atto che, ai sensi della L.R. 10/10 in materia di VAS, il Circondario Empolese-Valdelsa, quale autorità competente, ha dichiarato che la variante in oggetto non deve essere sottoposta né a procedura di VAS né a verifica di assoggettabilità per le motivazioni riportate nella nota allegata all'atto di adozione;

Visti:

- l'attestazione del responsabile del procedimento ai sensi dell'art. 16 della L.R. 1/2005 (ALLEGATO A);
- il rapporto sull'attività svolta redatto dal garante della comunicazione ai sensi dell'art. 20 della L.R. 1/2005 (ALLEGATO B);

Visti altresì:

- la L.R. 03.01.2005, n. 1 e succ. mod. ed integr.;
- il Piano di Indirizzo Territoriale approvato con deliberazione n. 72/CR/2007;
- il Piano Territoriale di Coordinamento approvato con deliberazione n. 1/CP/2013;
- il vigente Regolamento Urbanistico;

Dato atto:

- della conformità del presente Piano di Lottizzazione al Piano Strutturale adottato con deliberazione n. 3/CC del 16.02.2004 ed approvato con deliberazioni n. 57/CC del 29.06.2005;
- della conformità del presente Piano di Lottizzazione al Regolamento Urbanistico adottato con deliberazione n. 49/CC del 22.04.2009 ed approvato con deliberazioni n. 66/CC del 29.07.2010 e n. 105/CC del 20.12.2010, salvo le modifiche introdotte con la nuova scheda progetto che recepisce la traslazione della viabilità di progetto;
- che il Piano di Lottizzazione in oggetto risulta conforme alle norme legislative e regolamentari vigenti ed è coerente con gli atti di pianificazione territoriale sovracomunali;

- del rispetto delle disposizioni di cui agli artt. 65 e seguenti della L.R. 1/05;
Dato atto che la variante al Regolamento Urbanistico in oggetto (denominata variante n. 1/2012) non comporta modifiche al Piano Strutturale approvato;

DELIBERA

- 1) di prendere atto che per la variante al Regolamento Urbanistico di che trattasi non sono state presentate osservazioni;
- 2) di prendere atto che per la variante al Piano di Lottizzazione di che trattasi non sono state presentate osservazioni;
- 3) conseguentemente, di approvare la "Variante n. 1/2012 relativa all'area <C.URB.> della località Podere Fondaccino - Ambiti <C.URB.1> - <C.URB.1.2> - <C.URB.1.3> - <C.URB.1.4> - <C.URB.1.5> - <VR>" e, contestualmente, la variante al Piano di Lottizzazione di iniziativa privata approvato con deliberazione n. 27/CC/10 relativo all'area posta in Viale Matteotti (zone di R.U. <C.Urb.1.5> e <CC.pr>) costituite dagli elaborati adottati con deliberazione n. 82/CC del 27.12.2012;
- 4) di trasmettere copia della presente deliberazione alla Regione Toscana e all'Unione dei Comuni-Circondario Empolese-Valdelsa ai sensi dell'art. 17, comma 6, e dell'art. 69, comma 4, della L.R. 1/05;
- 5) di pubblicare l'avviso di approvazione della variante al Piano di Lottizzazione con contestuale variante al Regolamento Urbanistico sul Bollettino Ufficiale della Regione, ai sensi dell'art. 17, comma 7, e dell'art. 69, comma 6, della L.R. 1/05;

Quindi,

IL CONSIGLIO COMUNALE

Ravvisata la necessità che la presente deliberazione acquisti immediata efficacia giuridica, con votazione dal seguente esito:

PRESENTI	n. 17
ASTENUTI	n. 5 (Masini-Guarino-Taddei-Spini-Pizzolato)
VOTANTI	n. 12
VOTI FAVOREVOLI	n. 12
VOTI CONTRARI	nessuno

DELIBERA

di dichiarare la presente deliberazione immediatamente eseguibile.



COMUNE DI CERTALDO

(Provincia di Firenze)

Settore Programmazione Pianificazione Governo del Territorio

OGGETTO: Variante al Piano di lottizzazione di iniziativa privata approvato con deliberazione n. 27/CC/10 – Area posta in Viale Matteotti - Zone di R.U. <C.Urb.1.5> e <CC.pr> – con contestuale variante al Regolamento Urbanistico (variante n. 1/2012) - APPROVAZIONE VARIANTE AL REGOLAMENTO URBANISTICO

RELAZIONE RESPONSABILE DEL PROCEDIMENTO

Art. 16, comma 2, L.R. 1/05 e s.m.i.

Il sottoscritto Arch. Carlo Vanni, in qualità di Responsabile del Procedimento di cui all'art. 16 della L.R. 1/05 relativamente alla variante al vigente Regolamento Urbanistico Comunale.

DICHIARA

- di aver accertato e verificato che il procedimento si è svolto nel rispetto delle norme legislative e regolamentari vigenti;
- di aver verificato la compatibilità e la coerenza dell'atto di adozione in itinere con gli altri strumenti di pianificazione territoriale di riferimento e con i piani e programmi di settore vigenti, siano essi comunali, provinciali o regionali e nella fattispecie:
 - o con gli obiettivi del Piano Strutturale approvato con atto n. 57/CC del 29/06/2005;
 - o con il Piano di Indirizzo Territoriale approvato con deliberazione del Consiglio Regionale n. 72 del 24/07/2007 e s.m. e i.;
 - o con la variante al Piano Territoriale di Coordinamento Provinciale della Provincia di Firenze approvata con deliberazione provinciale n. 1 del 10/01/2013.;
 - o con il Piano di bacino del fiume Arno, stralcio Assetto Idrogeologico approvato con d.p.c.m. 06/05/2005, aggiornato con Decreto del Segretario Generale n. 62 del 03.09.2012;
- che la presente proposta di variante è in linea con gli esiti della Valutazione Integrata condotta nelle fasi di redazione del Regolamento Urbanistico, prendendo atto inoltre che, nell'ambito delle misure di snellimento e semplificazione amministrativa, la Regione Toscana, con L.R. 6/12, ha eliminato la valutazione integrata riconducendo ogni valutazione di sostenibilità ambientale dei piani urbanistici territoriali alla VAS;
- che la variante in oggetto, ai sensi della L.R. 10/10, è stata trasmessa al Circondario Empolese-Valdelsa, quale Autorità Competente in materia di Valutazione Ambientale Strategica (VAS), che conseguentemente si è espresso in merito ritenendo che la variante proposta non debba essere oggetto né di VAS né di verifica di assoggettabilità;
- che la variante proposta non comporta incremento della superficie di vendita delle strutture commerciali previste dal R.U. e, pertanto, ai sensi dell'art. 65 della L.R. 52/12 intitolato "Efficacia delle previsioni di destinazione d'uso per grandi strutture di vendita", la presente previsione non è sottoposta a verifica di sostenibilità;
- che data la modesta consistenza delle variazioni proposte non si è reso necessario attivare le procedure relative all'avviso pubblico, sono stati tuttavia attivati tavoli di confronto i funzionari della Regione Toscana e del Circondario Empolese Valdelsa;
- che il rapporto del garante della comunicazione di cui all'art. 19 della L.R. 1/2005 è parte integrante degli elaborati della variante al Regolamento Urbanistico;



Allegato B alla deliberazione

n. 23 / CC del 29.04.13

COMUNE DI CERTALDO

(Provincia di Firenze)

RELAZIONE CONCLUSIVA DEL GARANTE DELLA COMUNICAZIONE AI SENSI DELL'ART. 20 DELLA L.R. 1/05

OGGETTO: Variante al Piano di lottizzazione di iniziativa privata approvato con deliberazione n. 27/CC/10 – Area posta in Viale Matteotti - Zone di R.U. <C.Urb.1.5> e <CC.pr> – con contestuale variante al Regolamento Urbanistico (variante n. 1/2012)

A seguito delle azioni di comunicazione previste e realizzate per informare la cittadinanza sulla possibilità di formulare osservazioni in merito alla Variante di cui all'oggetto sopra specificato, si informa che, come era stato ampiamente previsto, la Variante in oggetto non ha suscitato particolare interesse.

Infatti, non solo non sono state presentate osservazioni, ma sia presso l'Ufficio Relazioni con il Pubblico, che presso il settore Gestione del territorio, non sono state neppure richieste informazioni, né da parte dei cittadini né da parte dei tecnici, per una Variante che, pur interessando un'area a ridosso del Centro Urbano, era, come detto nella Relazione iniziale, un mero atto tecnico senza alcuna significativa ricaduta sul futuro assetto di quella area.

La totale mancanza di interesse anche da parte dei tecnici del settore, testimonia quindi la bontà dell'azione che si è limitata ad un'informazione di base e a garantire l'accesso agli atti senza investire particolari risorse pubbliche per pubblicizzare un fatto di scarsissimo interesse.

Si allega al presente anche il comunicato stampa, così come è stato inviato e come è stato riportato dalle principali testate del territorio.

L'operazione di informazione sarà completata con il comunicato stampa successivo all'approvazione da parte del Consiglio Comunale.

04 APR 2013

Il Garante della Comunicazione
Filippo Belli

COMUNE DI CERTALDO

(Provincia di Firenze)

Certaldo, lunedì 18 febbraio 2013

COMUNICATO STAMPA

Regolamento urbanistico: in adozione la Variante 1/2012 C'è tempo fino al 15 marzo per formulare eventuali osservazioni

CERTALDO (FI) – Il Comune di Certaldo informa che è in fase di pubblicazione la Variante 1/2012 al Regolamento urbanistico, adottata con delibera di Consiglio Comunale num. 82 del 27/12/2012 contestualmente all'adozione della variante al piano di lottizzazione di iniziativa privata posto sul viale Matteotti all'interno del quale è in fase di costruzione la nuova area commerciale di grande distribuzione.

In estrema sintesi, la variante riguarda solo il raccordo tra la viabilità della nuova area e la viabilità già esistente, un raccordo che avverrà all'altezza di via Toscana. Una variante che serve di fatto ad unire due proposte urbanistiche conosciute e condivise ma che, essendo stato il piano di lottizzazione dell'area approvato nel 2010, prima della approvazione del Regolamento Urbanistico attualmente in vigore, necessitavano ora di essere recepite ed adattate ai nuovi strumenti urbanistici.

La Variante, pubblicata sul BURT del 16 gennaio 2013, è depositata anche presso l'URP del Comune di Certaldo con tutta la documentazione allegata. Eventuali osservazioni dovranno pervenire entro e non oltre il 16 marzo 2013.

Certaldo, lunedì 18 febbraio 2013

con cortese preghiera di pubblicazione

LA NAZIONE

23 FEBBRAIO 2013

CERTALDO CANTIERE A PIENO REGIME IN VIALE MATTEOTTI PER IL CENTRO COMMERCIALE

La nuova Coop regalerà lavoro

Il polo di grande distribuzione sarà pronto entro Natale 2013

—CERTALDO—

SIAMO a febbraio, e Natale è lontanissimo. Ma per Certaldo si sta già confezionando un corposo regalo: il nuovo centro commerciale di grande distribuzione Coop di viale Matteotti, che sarà più vasto di quello odierno di via Monteverdi, il cui edificio sarà probabilmente trasformato in abitazioni. Ciò significa che ci saranno assunzioni di personale, «anche se ancora non siamo in grado di quantificarne il numero» ha detto ieri il portavoce di Unicoop Firenze Claudio Vanni. Il centro commerciale — ha precisato Vanni — «sarà pronto entro l'anno, e forse ci si potranno fare gli acquisti per il Natale 2013». Se sotto il prossimo albero si trovasse qualche posto di lavoro in più, sarebbe appunto un bel regalo per la Valdelsa colpita così duramente dalla crisi.

«Certaldo è una cittadina importante, cresciuta molto negli anni, e l'odierna sede Coop non è più sufficiente», ha aggiunto Vanni. Bisogna pensare che gravitano sulla patria del Boccaccio anche aree urbane che risultano amministrativamente sotto altri territori ma che di fatto sono periferia di Certaldo: il riferimento è soprattutto a Badia a Cerreto (Gambassi Terme) e Badia a Elmi (San Gimignano).

Dunque si avvicina la nuova area commerciale di grande distribuzione: sono di due anni fa i primi atti, ed ora i lavori sono nel vivo. Il Comune di Certaldo ha difatti informato i cittadini che è in fase di pubblicazione la variante al Regolamento urbanistico adottata con la delibera di consiglio comunale 82 del 27 dicembre 2012 contestualmente all'adozione della variante al piano di lottizzazione di iniziativa privata posto sul viale Matteotti all'interno del quale è appunto in fase di costruzione questa nuova area commerciale.

IN ESTREMA sintesi, — afferma la giunta Campinoti — la variante riguarda solo il raccordo tra la viabilità della nuova area e la viabilità già esistente, un raccordo che avverrà all'altezza di via Toscana: «Una variante che serve di fatto ad unire due proposte urbanistiche conosciute e condivise ma che, essendo stato il piano di lottizzazione dell'area approvato nel 2010, prima della approvazione del Regolamento Urbanistico attualmente in vigore, avevano bisogno ora di essere recepite ed adattate ai nuovi strumenti urbanistici». La variante è depositata all'Urp del Comune. Sono possibili osservazioni sino al 16 marzo.

Andrea Ciappi



AdWords per i video

Le aziende possono utilizzare video per incrementare le vendite online.

Guarda su YouTube



Il quotidiano on-line dell'Empolese Valdelsa e oltre

gonews.it

Giornale Orario

Gio 11 Aprile 2013 - 13.29

Front Office

Certaldo

In pubblicazione la Variante al Regolamento urbanistico

C'è tempo fino al 15 marzo per formulare eventuali osservazioni. C'è anche la lottizzazione per la costruzione della nuova area commerciale di grande distribuzione
18/02/2013 - 11:20

Il Comune di Certaldo informa che è in fase di pubblicazione la Variante 1/2012 al Regolamento urbanistico, adottata con delibera di Consiglio Comunale num. 82 del 27/12/2012 contestualmente all'adozione della variante al piano di lottizzazione di

Iniziativa privata posto sul viale Matteotti all'interno del quale è in fase di costruzione la nuova area commerciale di grande distribuzione.

In estrema sintesi, la variante riguarda solo il raccordo tra la viabilità della nuova area e la viabilità già esistente, un raccordo che avverrà all'altezza di via Toscana. Una variante che serve di fatto ad unire due proposte urbanistiche conosciute e condivise ma che, essendo stato il piano di lottizzazione dell'area approvato nel 2010, prima della approvazione del Regolamento Urbanistico attualmente in vigore, necessitano ora di essere recepite ed adattate ai nuovi strumenti urbanistici.

La Variante, pubblicata sul BURT del 16 gennaio 2013, è depositata anche presso l'URP del Comune di Certaldo con tutta la documentazione allegata. Eventuali osservazioni dovranno pervenire entro e non oltre il 16 marzo 2013.

Fonte: Comune di Certaldo - Ufficio Stampa



Stampa manifesti in 24ore


multigrafica.net/stampa-manifesti

70x100 €0.90 - 100x140 €1,70 140x200
€4.50 - Ordina online ora.



Scegli Tu! ▶

Articoli correlati

 Samsung 3 a 399€. Series NP370R5E-S08IT Intel Core i3, monitor 15.6',
ram 4 GB (4WNet)

IL TIRRENO

Variante, fino metà marzo possibili le osservazioni

CERTALDO È in fase di pubblicazione la variante al regolamento urbanistico adottata con delibera del consiglio comunale per il piano di lottizzazione di iniziativa privata posto sul viale Matteotti all'interno del quale è in fase di costruzione la nuova area commerciale di grande distribuzione. In estrema sintesi, la variante riguarda solo il raccordo tra la viabilità della nuova area e la viabilità già esistente, un raccordo che avverrà all'altezza di via Toscana. Una variante che serve di fatto ad unire due proposte urbanistiche conosciute e condivise ma che, essendo stato il piano di lottizzazione dell'area approvato nel 2010, prima della approvazione del regolamento urbanistico attualmente in vigore, necessitavano ora di essere recepite ed adattate ai nuovi strumenti urbanistici. La Variante, pubblicata sul Burt del 16 gennaio 2013, è depositata anche all'Urp(Ufficio relazioni con il pubblico) del Comune di Certaldo con tutta la documentazione allegata. Eventuali osservazioni dovranno pervenire entro e non oltre il 16 marzo prossimo.

© RIPRODUZIONE RISERVATA



COMUNE DI CERTALDO

Provincia di Firenze

PARERI resi ai sensi dell'art. 49, comma 1, del D. Lgs. 18.08.2000 n.267 allegati alla deliberazione di Consiglio Comunale:

avente il seguente OGGETTO:


URBANISTICA – LL. 1150/42 e 765/67 e L.R. 1/05 – Variante al Piano di lottizzazione di iniziativa privata approvato con deliberazione n. 27/CC/10 - Area posta in Viale Matteotti – Zone di R.U. <C.Urb.1.5> e <CC.pr> con contestuale variante al Regolamento Urbanistico (variante n. 1/2012) – Deliberazione n. 82/CC del 27.12.2012 – Presa d'atto della mancata presentazione di osservazioni - Approvazione.

Visto l'art. 49, comma 1, del D. Lgs. 18.08.2000 n.267 esprimo parere favorevole in ordine alla **REGOLARITA' TECNICA** della presente proposta di deliberazione.

Vedi sul retro eventuale parere contrario.

04 APR 2013

Certaldo,.....



IL RESPONSABILE DEL SERVIZIO

Vista la proposta di deliberazione di cui all'oggetto e rilevato che la stessa non presenta aspetti di natura contabile, non esprime alcun parere in merito in quanto non ricorrono gli estremi per l'espressione del parere di cui all'art. 49, comma 1, del D. Lgs. 18.08.2000 n.267.

Vista la proposta di deliberazione di cui all'oggetto esprime parere favorevole in ordine alla regolarità contabile della medesima ai sensi dell'art. 49, comma 1, del D. Lgs. 18.08.2000 n.267.

Certaldo, 04/04/2013.....


IL RESPONSABILE DI RAGIONERIA

Letto, approvato e sottoscritto.

IL PRESIDENTE
(Avv. Denise Latini)



IL VICE SEGRETARIO GENERALE
(Dott. Paolo Sordi)



CERTIFICATO DI PUBBLICAZIONE

Estratto della presente deliberazione viene pubblicato in copia in data odierna all'albo pretorio per quindici (15) giorni consecutivi ai sensi dell'art. 124, comma 1, del D.Lgs 18.08.2000 n.267.

Certaldo, 13 MAG. 2013



IL FUNZIONARIO RESPONSABILE



ESECUTIVITÀ

La presente deliberazione è divenuta esecutiva per decorrenza di giorni DIECI dal termine della pubblicazione all'albo pretorio.

Certaldo, _____

IL FUNZIONARIO RESPONSABILE

La presente deliberazione è stata:

- Revocata con atto n. _____ del _____
- Modificata con atto n. _____ del _____

Certaldo, _____

IL FUNZIONARIO RESPONSABILE

Estratto dal verbale originale, in carta libera per uso amministrativo.

Certaldo, _____

IL FUNZIONARIO RESPONSABILE