

## Comune di Certaldo

Oggetto:

Piano Urbanistico Attuativo (P.U.A.)  
UTOE 05 Zona B Comp. 1  
Variante al P.U.A. approvato con Determinazione  
Dirigenziale N° 7 del 19.01.2016

Località:

Via del Torrione

I Richiedenti:

Smart Immobiliare S.r.l.  
Recchi Giovanni  
Almonti Primo  
Almonti Luigino  
Capriotti Settimia

Il Progettista:

Architetto Barbara Bertini

Sostituisce "Allegato C"

Allegato C

**R03**

Documentazione fotografica  
del contesto paesaggistico  
con punti di ripresa

# planimetria generale

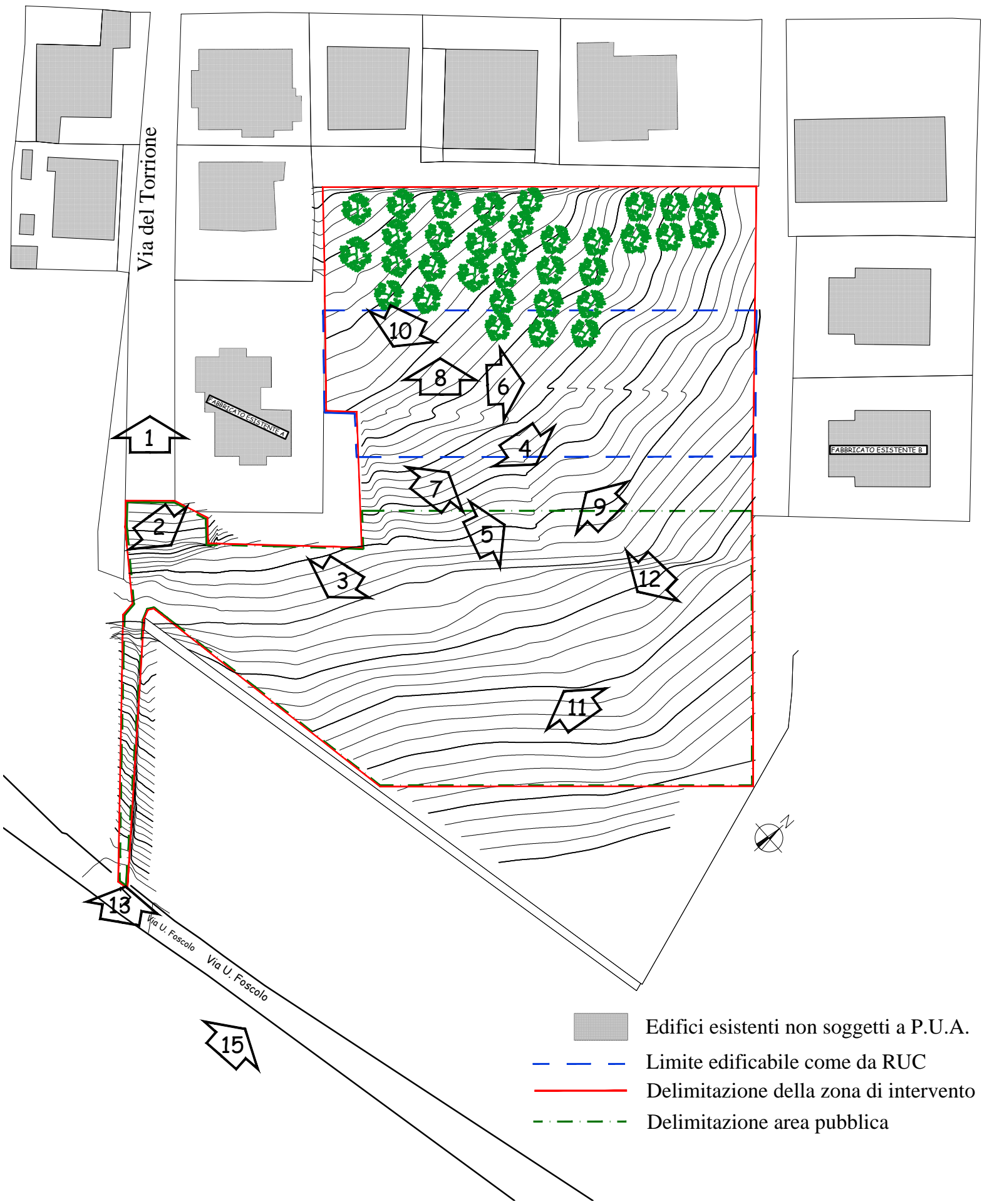




Foto 01



Foto 02



Foto 03



Foto 04



Foto 05



Foto 06



Foto 07



Foto 08



Foto 09



Foto 10



Foto 11



Foto 12





Foto 13



Foto 14

# SCHEMA PUNTI DI RIPRESA FOTO PANORAMICHE

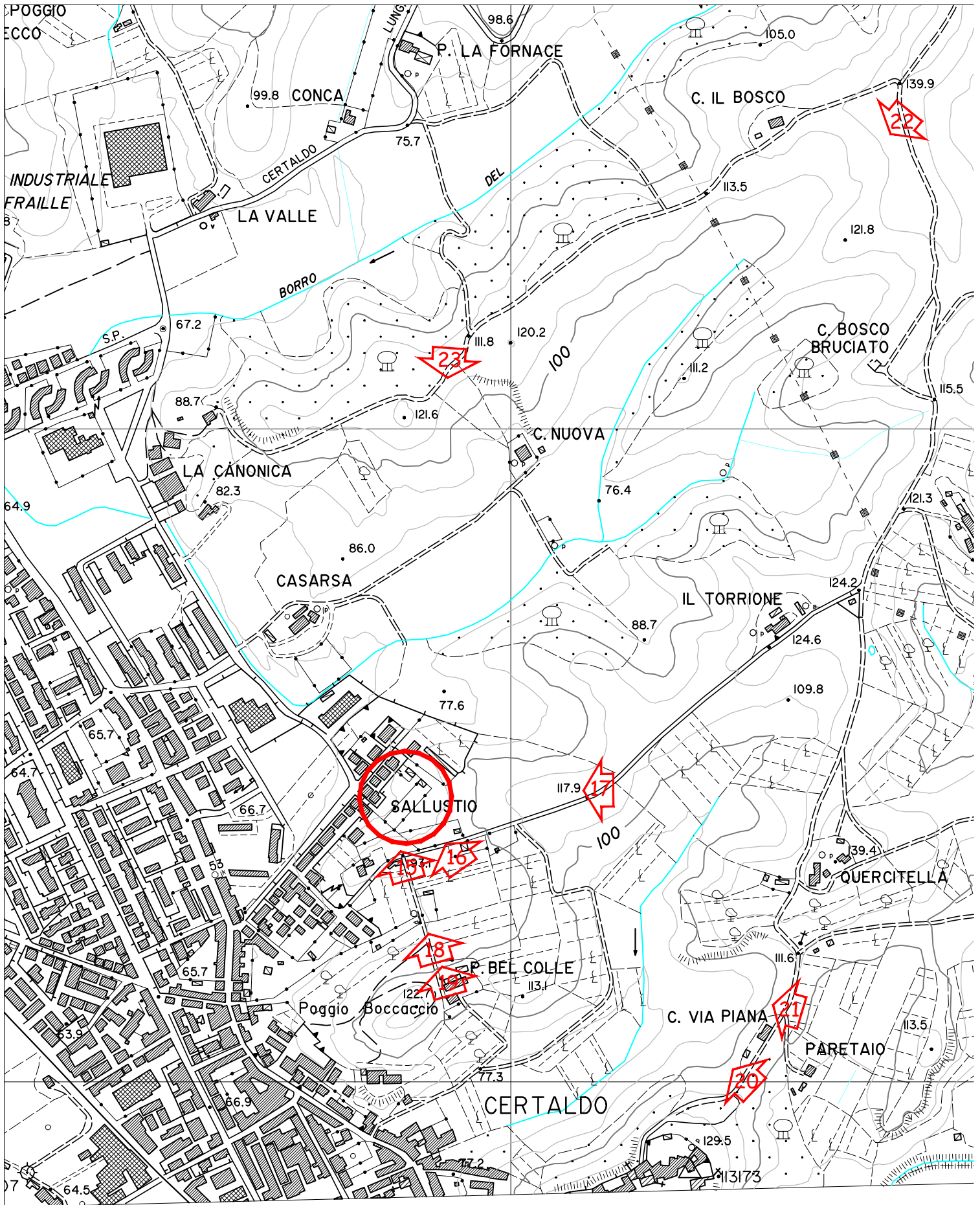




Foto 15 Panoramica



Foto 16 Panoramica



Foto 17 Panoramica



Foto 18 Panoramica  
Vista dal Poggio del Boccaccio



Foto 19 Panoramica  
Vista dal Poggio del Boccaccio



Foto 20 Panoramica  
Vista da Certaldo Alto



area oggetto di PUA (non visibile perché dietro crinale)

Foto 21 Panoramica  
Vista da Certaldo Alto



area oggetto di PUA (non visibile perché dietro crinale)

Foto 22 Panoramica  
Vista da Parco di Canonica - Casa il Bosco



Foto 23 Panoramica  
Vista da Parco di Canonica

# Schema punti di ripresa delle foto allo stato attuale








Foto 24



Foto 25



Foto 26



Foto 27



Foto 28



Foto 29



Foto 30



Foto 31



Foto 32




Foto 33