




COMUNE DI CERTALDO  
elaborato  
INTEGRATO  
18 DIC 2009

-  Porzioni di fabbricato dirute precedentemente al 26.05.2003
-  Porzioni di fabbricato demolite a seguito dell'Ordinanza del Comune di Certaldo n° 85 del 26.05.2003
-  Ricostruzione dello stato dei luoghi al 1965 delle porzioni di fabbricato dirute

La resituzione grafica del presente elaborato è redatta sulla base della foto aerea del 1965 fornitaci dall'IGM, della documentazione fotografica acquisita sin dall'anno 2000 ed infine sulla base del rilievo geometrico antecedente l'Ordinanza del Comune di Certaldo n° 85 del 26.05.2003

Allegato 10/36 alla deliberazione  
n. 137/CC del 29.12.09

**PIANO DI RECUPERO PER LA TRASFORMAZIONE  
DI IMMOBILI RURALI IN CIVILI ABITAZIONI  
ai sensi dell'art. 73 della L.R. 01/2005  
LOC. SAN VITO - CERTALDO**

Proprietà: AZIENDA VINICOLA SAN DONNINO SRL  
Progettazione e Dir. Lav. Architettonica: **Ing. Giovanni CORTI** - Studio tecnico Ing. Giovanni Corti  
**Arch. Carlo FANTACCI** - CARLO FANTACCI & ASSOCIATI studio d'architettura ed urbanistica  
Tavola: **FABBRICATO "A"**  
**10** PIANTE PIANO SEMINTERRATO, TERRENO, PRIMO E COPERTURA STATO DEI LUOGHI dopo Ordinanza n. 85 del 26.05.2003 scala 1:100

La Proprietà *Paolo Corine* Progettisti *Giovanni Corti Carlo Fantacci*