ROBERTA FARAONI
Ingegnere Civile
Via Romana n. 14 50052 Certaldo (FI) - cell. 328 0984965
c.f. FRN RRT 73B63 G752E - p.iva 05541950480
e-mail: roberta.faraoni@libero.it

ALESSANDRO ROMAGNOLI
Geometra
Via Mazzini n. 11 50052 Certaldo (FI) - Tel. 0571 667401
fax 0571 662007 cell. 347 8797256
c.f. RMGLSN56H22C540E - p.iva 01531610481
e-mail: progetti.integrati@libero.it

COMUNE DI CERTALDO (Provincia di Firenze) ELABORATO INTEGRATO IN DATA 26 GEN. 2010

Comune di CERTALDO

OGGETTO: RICHIESTA DI PIANO DI RECUPERO PER ACCORPAMENTO VOLUMI SECONDARI E CAMBIO DI DESTINAZIONE IN CIVILE ABITAZIONE

PROPRIETA': SAVIGNANO Rossano, SAVIGNANO Barbara, DEL DOTTO Ada

UBICAZIONE: Loc. Avanella Podere Le Grotte nn. 28 - 29

COMMITTENTI:

IL PROGETTISTA: Ing. Roberta FARAONI

COLLABORATORE: Geom. Alessandro ROMAGNOLI

STATO ATTUALE

TAVOLA 1

SCALA: 1:500 - 1:200

DATA: 10 / 12 / 2009
aggiornamento

Allegato 3/9 alla deliberazione
n. 26 / CC del 25/03/10

ESTRATTO PLANIMETRICO - PIANTE - SEZIONI

LEGENDA

- LIMITE DI PROPRIETA'
- LIMITE DI PIANO
- UNITA' MINIMA
- ABITAZIONE CIVILE ESISTENTE
- EDIFICIO RURALE
- CARENZE IGIENICO - SANITARIE
- CARENZE TECNOLOGICHE
- CARENZE SOCIOECONOMICHE
- CARENZE DI SERVIZI

ESTRATTO AEREOFOTOGRAMMETRICO 1:500

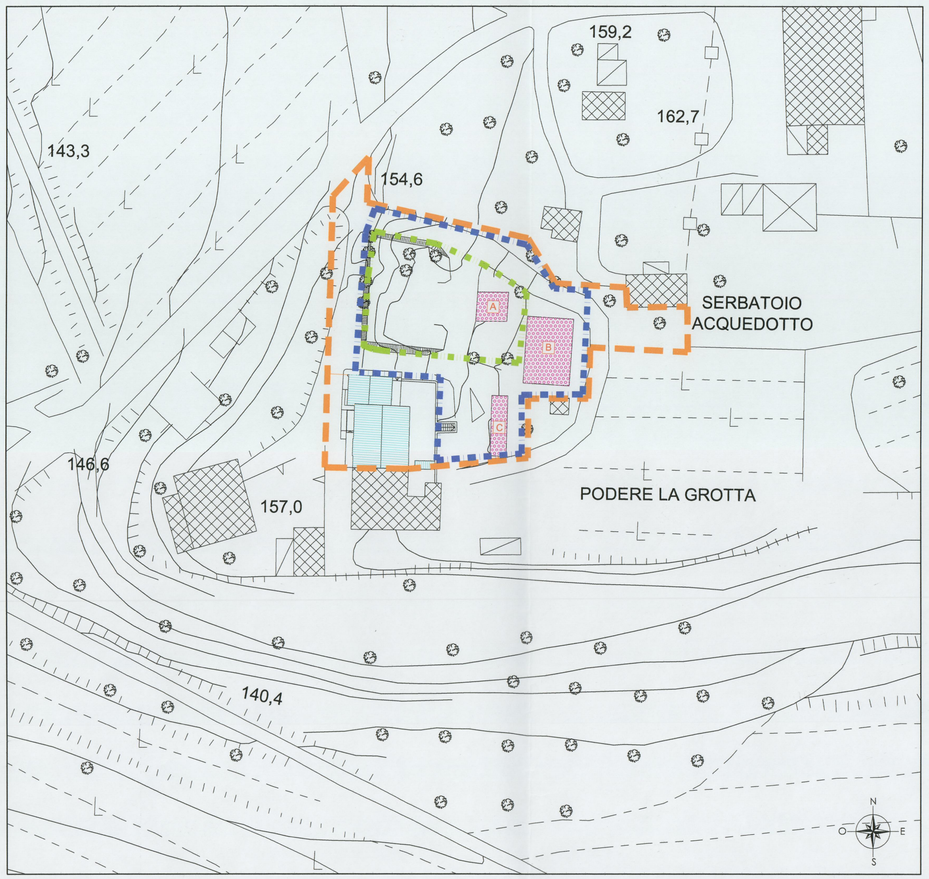

PIANO TERRA
Edificio "A" - 1:200

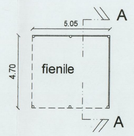

PIANO TERRA
Edificio "B" - 1:200

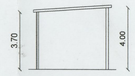

SEZIONE A - A

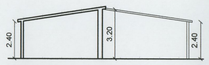

SEZIONE A - A

PIANO TERRA
Edificio "C" - 1:200

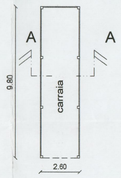

SEZIONE A - A

PLANIMETRIA 1:200

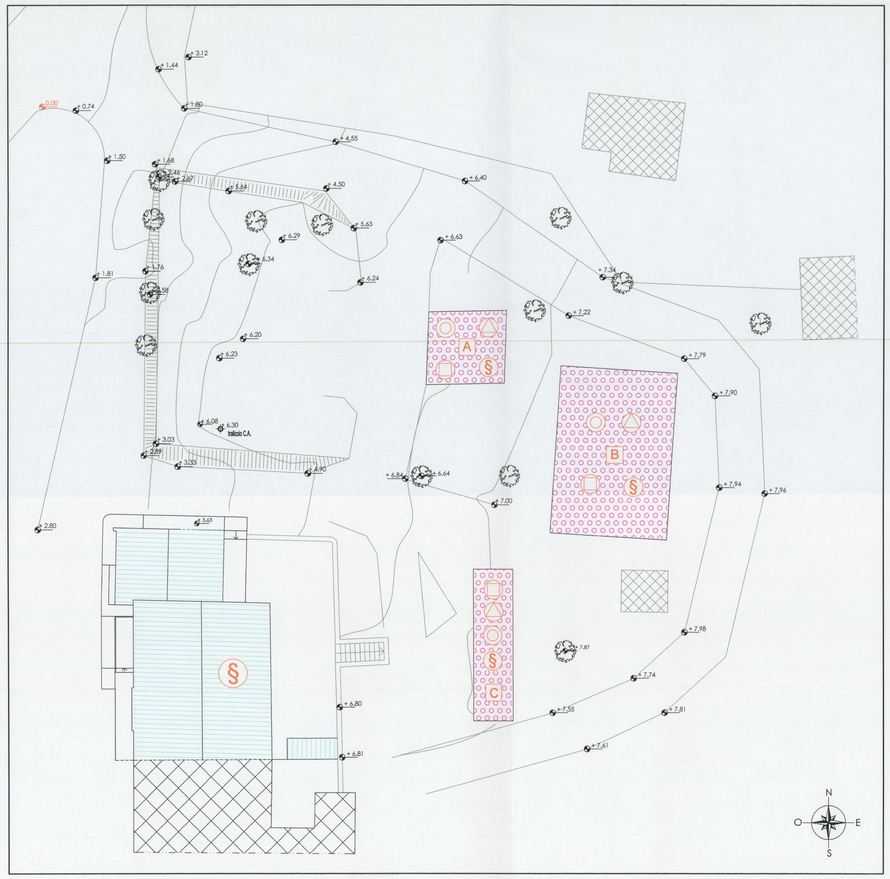

CALCOLO PLANIVOLUMETRICO STATO ATTUALE

A) 4.70 x 5.05 = 23,73 mq x hm (3.70 + 4.00) : 2 = 91,36 mc

B) 10.80 x 7.50 = 81,00 mq x hm (3.20 + 2.40) : 2 = 226,80 mc

C) 2.60 x 9.80 = 25,48 mq x h 2.40 = 61,15 mc

---

totale = 130,21 mq (S.U.L) = 379,31 mc