



P.I. Roberto Bandinelli  
Geom. Alberto Morandi  
P.I. Ilio Baragatti  
Geom. Massimo Calosi  
Geom. Lorenzo Poggese  
Dott. Ing. Patrizio Lisi



## PIANO DI RECUPERO

AREA 4B213

in data

10 NOV 2009

## COMUNE DI CERTALDO

Loc. Fiano – Via Firenze

### VERIFICA DELLE DISPOSIZIONI DETTATE DALL'Art. 67 della L.R. 1/2005

Il Piano Attuativo presentato contiene:

- L'identificazione degli edifici destinati a demolizione all'interno della Tav. n. 4;
- L'identificazione dei relativi dati catastali delle proprietà sono individuati nella relazione tecnico urbanistica;
- Ogni altro elemento utile a definire gli interventi previsti ed il loro inserimento nel contesto di riferimento si trova all'interno della Valutazione Integrata.



Il Piano Attuativo presentato è inoltre corredato :

- Quadro conoscitivo di riferimento e relazione illustrativa vedi Relazione Tecnico Urbanistica;
- Dalla Normativa Tecnica di Attuazione;
- Dalla relazione di fattibilità vedi Valutazione Integrata;

Si precisa che le costruzioni esistenti intorno all'area "4B213" sono costituite da fabbricati di civile abitazione con almeno tre piani fuori terra ( Piano Terra, Primo e Secondo);

Certaldo, li 06 novembre 2009

I Tecnici progettisti



50052 CERTALDO (Firenze) – Via Trento, 2 – Tel 0571/664877 Fax 0571/665038 (ric. aut.)  
50021 BARBERINO VAL D' ELSA (Firenze) – Via Francesco da Barberino, 8 – Tel e Fax 055/8075300

✉: [studioassociatobmbe@libero.it](mailto:studioassociatobmbe@libero.it) [info@studiobmbcp.com](mailto:info@studiobmbcp.com)

c.f. e p.iva 04386680484

Allegato 5/20 alla deliberazione  
n. 37/CC del 05/07/2012