



COMUNE DI CERTALDO

PROV. DI FIRENZE

VARIANTE GENERALE AL PIANO REGOLATORE COMUNALE

INDAGINE GEOLOGICO-TECNICA DI FATTIBILITA'

REGIONE TOSCANA
APP. OVATA O M. DA DELEGAZIONE
DEL CONSIGLIO REGIONALE

DEL

18 SET 1980 N. 280

IL RESPONSABILE
PER LA REDAZIONE
IL F. S. ZIVONI

CARTA IDROLOGICA E IDROGEOLOGICA

SCALA:

1:2000

TAVOLA: 5C









STUDIO
DR. SILVANO BECATTELLI
GEOLOGO

Dr. Silvano Becatelli
Ordine Nazionale dei Geologi
N. 3952
Silvano Becatelli

53036 POGGIBONSI (SI) - VIA GORIZIA, 8/A - TEL. (0577) 936295



LEGENDA

-  Direzione preferenziale delle acque di scorrimento superficiale
-  Ruscellamento diffuso
-  Emergenza di acqua captata e non
-  Pozzo
-  Pozzo censito (con livello freaticometrico del pelo libero dell'acqua dal p.d.c.)
-  Invaso artificiale per scopi irrigui
-  Corso d'acqua perenne
-  Zona soggetta ad inondazione