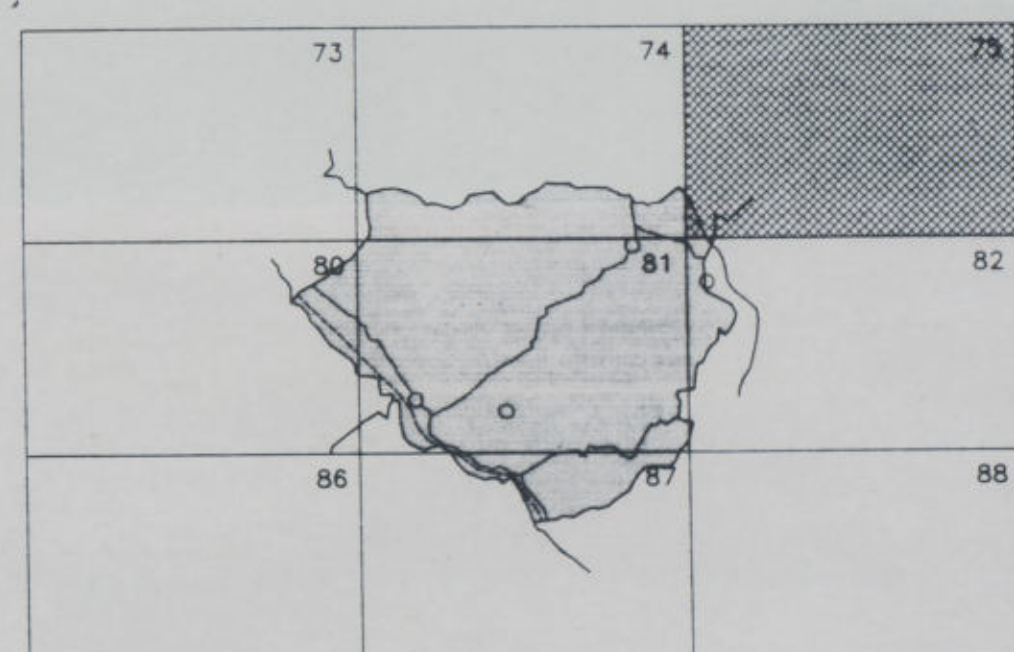


PIANO REGOLATORE GENERALE

VARIANTE '95

ARCH. MASSIMO GENNARI
ARCH. ALESSANDRO BOLOGNI
ARCH. ENRICA PELLEGRINI
COLLABORATORI: ARCH. COSTANZA SANTORO



STATO ADOTTATO
DELIBERAZ. C.C. n° 119 del 19-12-1995

TAV. N° 1 DESTINAZIONI D'USO E ORIENTAMENTI PER IL RASSETTO DELLE AREE EXTRAURBANE 1/10.000

AREE URBANE ESISTENTI O DI PREVISIONE

- E1 SOTTOZONA AGRICOLA DI PIANURA
- E2 SOTTOZONA AGRICOLA COLLINARI
- E3 SOTTOZONA AGRICOLA COLLINARI PROTETTE
- E4 SOTTOZONA AGRICOLA FORESTALI

ZONE OMOGENEE F


- F4 SOTTOZONA PER ATTREZZATURE PER IL CULTO
- F5 SOTTOZONA PER IMPIANTI IPPICI
- F6 ATTREZZATURE TURISTICO-RECREATIVE PER LO SPORT E IL TEMPO LIBERO
- F8 PARCO STORICO - ARCHEOLOGICO DI SEMIFONTE ▲
- G2 CAMPEGGI
- PPC AMBITO TERRITORIALE DI APPLICAZIONE △
- NUCLEI DI CONCENTRAZIONE EDILIZIA BE
- EDIFICI DI PARTICOLARE VALORE ARCHITETTONICO - AMBIENTALE (senza di cui d.lg. L.R. 10/1979)
- △ EDIFICI DI VALORE ARCHITETTONICO - AMBIENTALE (senza di cui d.lg. L.R. 10/1979)

AREE A VINCOLI SPECIALI

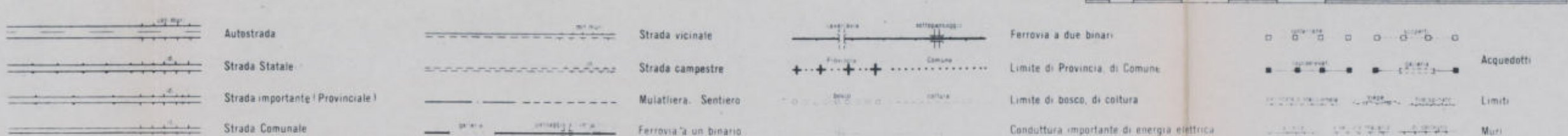
- VINCOLO IDROGEOLOGICO E FORESTALE
- VINCOLO PAESAGGISTICO (ex L.1497/36)
- VINCOLO PAESAGGISTICO (ex L.52/82)
- TERRITORI CONTIGUI A TORRENTI E FIUMI DI NOTEVOLE INTERESSE PUBBLICO E COPERTI DA FORESTE E BOSCHI (ex L.31/8/85)
- DE1 DISCARICA DI S. MARTINO A MAIANO
- CP AREA PER ATTIVITA' ESTRATTIVE
- AREE E FASCE DI RISPETTO STRADALE, FERROVIARIO, CIMITERIALE, DELL'ACQUEDOTTO, DELL'ELETTRODOTTO FLUVIALE
- DS ATTIVITA' PRODUTTIVE NON AGRICOLE IN ZONA E
- DL DEPOSITO MATERIALI E MEZZI EDILI
- ATTREZZATURE SCOLASTICHE IN ZONE AGRICOLE DISMESSE

INFRASTRUTTURE

- INFRASTRUTTURA VIARIA
- INFRASTRUTTURA FERROVIARIA



Origine delle Coordinate Siena Torre
Equidistanze in 2 - 10
Autorizzazione N.° 64 in data 26-3-1968
Art. 5, 1° comma della Legge 2/2/1960 N.° 68



Scale 1:10000
Cattedrale di origine medievale, importante
Piazza liberamente usata
Casa di mura a muratura, capanna valde
Fornelli a tre, quattro, cinque