



COMUNE DI CERTALDO

VARIANTE
AL
PIANO REGOLATORE COMUNALE

ANNO 1995

INDAGINI GEOLOGICO TECNICHE DI SUPPORTO ALLA
PIANIFICAZIONE
DELLO STRUMENTO URBANISTICO

L.R. 17/04/84 n.21, D.C.R. 12/02/85 n.94,
D.C.R. 21/06/94 n.230

CARTA DELLO STATO DI EFFICIENZA
DELLE OPERE IDRAULICHE
DEL F. ELSA E DEL T. AGLIENA
NEI TRATTI CONTIGUI ALLE VARIANTI

data	scala	tavola
NOV.1995	1:5000	5






STUDIO
DR. SILVANO BECATELLI
GEOLOGO







53036 POGGIBONSI (SI) VIA GORIZIA, 8/A TEL. (0577) 936295

LEGENDA

OPERE IDRAULICHE

-  Rilevato arginale
-  Opera di difesa spondale
-  Pescaia
-  Confluenza di borro e/o fosso
-  Inizio/fine del tratto in esame

FORME E PROCESSI DI EROSIONE IDRICA

-  Orlo di scarpata di erosione
-  Erosione laterale di sponda
-  Zona di distacco per frana
-  Frana di dimensioni non cartografabili

