

COMUNE DI CERTALDO

CARTA DEL RISCHIO POTENZIALE DI EROSIONE DEL SUOLO

0	RISCHIO ASSENTE
1	RISCHIO SCARSO
2-2A	RISCHIO MEDIO
3-3A	RISCHIO SEVERO
4-4A	RISCHIO MOLTO SEVERO
5	AREE CON EROSIONE MOLTO SEVERA IN ATTO

LUGLIO 1995


AGRESTA
 s.t.a. per l'Agricoltura e l'Ambiente
 via di Solfiano, 57 - Firenze

13-18



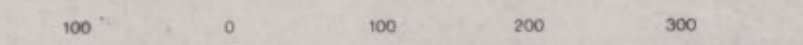
REGIONE TOSCANA

CARTA TECNICA REGIONALE

ELEMENTO N. 286 054

CERTALDO Sud Ovest

SCALA 1: 5000

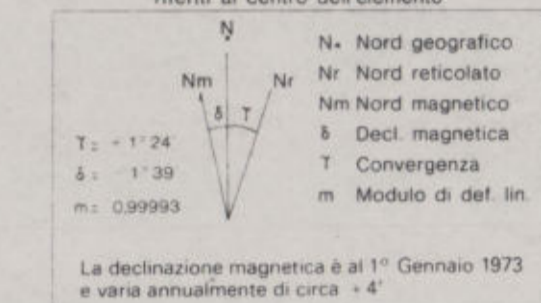


L'EGUADINANZA FRA LE CURVE E DI 5 m IPER LE CURVE A TRATTI E DI 1 m ALTRIMENTI RIFERITA AL LIVELLO MEDIO DEL MARE (MAREOGRAFO DI GENOVA)

IL RETICOLATO CARTESIANO È RIFERITO AL SISTEMA NAZIONALE - GAUSS BOGGA - IL RETICOLATO - U.T.M. - È RIPORTATO A MARGINE COL SEGNO IL RETICOLATO - CATASTALE - È RIPORTATO A MARGINE COL SEGNO

LA TABELLA DEI SEGNI CONVENZIONALI È RIPORTATA NELLA PUBBLICAZIONE LA CARTA TECNICA REGIONALE DELLA TOSCANA

CONVERGENZA DECLINAZIONE MAGNETICA E MODULO DI DEFORMAZIONE LINEARE riferiti al centro dell'elemento



COORDINATE DEI VERTICI DELL'ELEMENTO

SISTEMA	NO.	VERTICE			
		NO.	NE.	SO.	SE.
ED 50	GEOGRAFICO	43° 33' 00"	43° 33' 00"	43° 31' 30"	43° 31' 30"
	UTM	4823 925	4824 007	4821 149	4821 230
	GAUSS-BOGGA	4823 742	4823 823	4820 965	4821 047
	CATASTALE origine Torre del Mangia	X: -25 689 Y: 26 922	X: -25 676 Y: 23 555	X: -22 911 Y: 26 933	X: -22 899 Y: 23 565

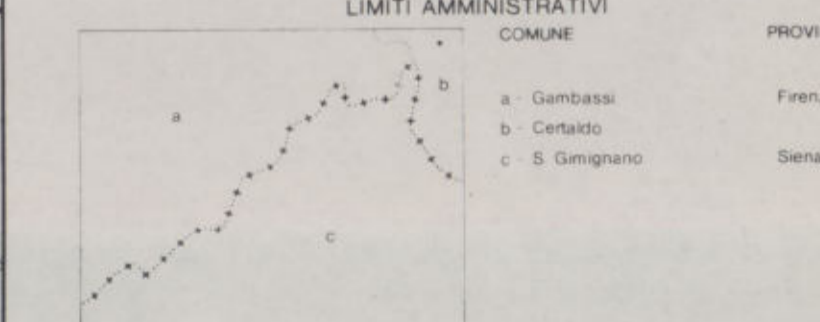
PUNTI TRIGONOMETRICI (VTR - PAF - IGM)

PUNTO	COORDINATE Gauss-Bogga	AL.	QUOTA
VTR 1	N 4823 925	179 20	179 20
VTR 2	E 4824 007	172 43	172 43
VTR 3	N 4821 149	178 92	178 92
VTR 4	E 4821 230	203 40	203 40
VTR 5	N 4820 965	173 27	173 27
VTR 6	E 4821 047	166 77	166 77
VTR 7	N		
VTR 8	E		

QUADRI D'UNIONE

FOGLI ai 50000 I.G.M.			ELEMENTI ai 5000 C.T.R.		
274 Empoli	275 Firenze	276 Firenze	+	+	+
285 Volterra	286 Prato	287 Montecatini	+	+	+
295 Pistoia	296 Siena	297 Asciano	+	+	+

LIMITI AMMINISTRATIVI



RILEVAMENTO E ALLESTIMENTO CARTOGRAFICO del 1986

FOTOINDICE	ESECUZIONE
Sr. 13 Fig. 443-446	Dato Fotografico Aerofotogrammetrico (S.T.A.)
Sr. 14 Fig. 233-235	RIPRESA AEREA: Maggio 1986 CAMERA: ZEISS - RMK A 15/23 QUOTA media relativa di volo: 2100 m ESECUZIONE: ROSSI Luigi - Firenze