

COMUNE DI CERTALDO

CARTA DEL RISCHIO DI DISSESTO IDROGEOLOGICO

- A AREE DI FONDOVALLE E PIANEGGIANTI
- B AREE DI MEDIA STABILITA' E AREE STABILI
- C AREE POTENZIALMENTE INSTABILI PER CARATTERISTICHE MORFOLOGICHE
- D AREE POTENZIALMENTE INSTABILI PER CARATTERISTICHE MORFO-LITOLOGICHE
- E AREE AD ALTA PERICOLOSITA' (FRANE ATTIVE E QUIESCENTI)

LUGLIO 1995


AGRESTA
 S.p.A. per l'agricoltura e l'ambiente
 via di Soffiano, 57 - Firenze

15-18




REGIONE TOSCANA

CARTA TECNICA REGIONALE

ELEMENTO N° 286064

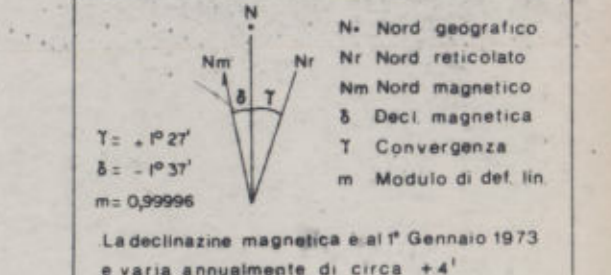
SCIANO

SCALA 1:5000



LE QUOTAZIONI SUI CURVI E DI 5m PER LE CURVE A TRATTO DI 10m
 ALTRETTANTO RIPORTATE AL LIVELLO MEDIO DEL MARE (MAREOGRAFIO DI GENOVA)
 IL RETICOLATO CARTESIANO È RIPORTATO AL SISTEMA NAZIONALE (GAUSS BOAGA)
 IL RETICOLATO "UTM" È RIPORTATO A MARGINE COL SEGNO
 IL RETICOLATO "CARTESIANO" È RIPORTATO A MARGINE COL SEGNO

CONVERGENZA, DECLINAZIONE MAGNETICA
 E MODULO DI DEFORMAZIONE LINEARE
 riferiti al centro dell'elemento



COORDINATE DEI VERTICI DELL' ELEMENTO

SISTEMA	VERTICE			
	NO	NE	SO	SE
GEOGRAFICO	43° 33' 00"	43° 33' 00"	43° 33' 30"	43° 33' 30"
ESUDA GREENWICH	11° 05' 00"	11° 07' 30"	11° 09' 00"	11° 07' 30"
UTM	4 824 090	4 824 176	4 821 314	4 821 399
FUSO 32	668 296	671 662	668 366	671 733
GAUSS-BOAGA	4 823 907	4 823 992	4 821 130	4 821 216
FUSO OVEST	1 668 245	1 671 611	1 668 314	1 671 682
CATASTALE origine	X +25 866	+25 656	+22 888	+22 879
Torre del Mungo	Y -20 188	-16 821	-20 196	-16 828

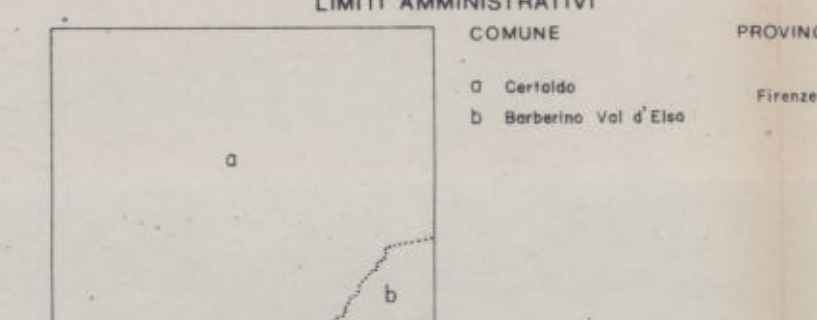
PUNTI TRIGONOMETRICI (▽ VTR - ◊ PAF - △ IGM)

PUNTO	COORDINATE (Gauss-Boaga)	QUOTA
△ POMINE - frangere sul terreno nuovo fabbricato	N 4 823 579,39	PP 175,4
PP Colmo tetto	E 1 669 356,00	Suolo 167,34
PP	N	PP
PP	E	Suolo
PP	N	PP
PP	E	Suolo

QUADRI D' UNIONE

FOGLI al 50.000 IGM			ELEMENTI al 5000 CTR		
274	275	276	1	2	3
Empoli	Firenze	Poggia Vald.	1	2	3
285	286	287	4	5	6
Valterra Nord	Poggibonsi	Montevarchi	4	5	6
295	296	297	7	8	9
Valterra Sud	Siena	Asciano	7	8	9

LIMITI AMMINISTRATIVI



RILEVAMENTO E ALLESTIMENTO CARTOGRAFICO del 1977

FOTONDICE	ESECUZIONE
Sr. 471 Fig. 070-674	AEROPLOTTING S.N.C. Scala 1/5000
Sr. 681 Fig. 926-960	RIPRESA AEREA DEL 1976 CAMERA ZEISS QUOTA media relativa di 1010 m 2000 ESECUZIONE E.I.R.A. - Firenze

AGGIORNAMENTO