

COMUNE DI CERTALDO


CARTA DEL RISCHIO DI DISSESTO IDROGEOLOGICO

- A AREE DI FONDOVALLE E PIANEGGIANTI
- B AREE DI MEDIA STABILITA' E AREE STABILI
- C AREE POTENZIALMENTE INSTABILI PER CARATTERISTICHE MORFOLOGICHE
- D AREE POTENZIALMENTE INSTABILI PER CARATTERISTICHE MORFO-LITOLOGICHE
- E AREE AD ALTA PERICOLOSITA' (FRANE ATTIVE E QUIESCENTI)

LUGLIO 1995

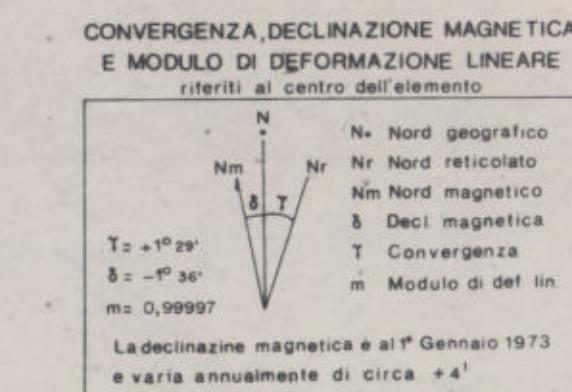


16-18



L'EGUISTANZA FRA LE CURVE È DI 5m PER LE CURVE A TRATTO E DI 10m ALTRIMENTI. LE CURVE SONO AL LIVELLO MEDIO DEL MARE (MAREGGIATO DI GENOVA). IL RETICOLO CADESIANO È RIPORTATO AL SISTEMA NAZIONALE GAUSS-BOGA E IL RETICOLO UTM È RIPORTATO A MARGINE COL SEGNO. IL RETICOLO CATATALE È RIPORTATO A MARGINE COL SEGNO.

LA TABELLA DEI SEGNI CONVENZIONALI È RIPORTATA NELLA PUBBLICAZIONE "LA CARTA TECNICA REGIONALE DELLA TOSCANA".



COORDINATE DEI VERTICI DELL' ELEMENTO

SISTEMA	VERTICE	VERTICE			
		NO	NE	SO	SE
Geografico	λ	43°53'00"	43°53'00"	43°53'30"	43°53'30"
	ϕ	11°07'30"	11°07'30"	11°07'30"	11°07'30"
	UTM	N 4.824.176	E 4.824.253	E 4.821.399	E 4.821.486
Nazionale	Fuso 32	E 671.683	E 675.038	E 671.733	E 675.101
	GAUSS-BOGA	N 4.823.992	E 4.824.079	E 4.821.216	E 4.821.302
Nazionale	Fuso Orario	E 1.671.611	E 1.674.997	E 1.671.682	E 1.675.049
	CATATALE origine	X +25.656	X -25.549	X -22.879	X -22.871
	Torre del Mangia	Y -16.871	Y -13.454	Y -16.938	Y -13.459


PUNTI TRIGONOMETRICI (V VTR - PAF - IGM)

PUNTO	COORDINATE (Gauss-Boga)	QUOTA al
C. PIETRAIA - Angolo di muro ingresso casa	N 4.823.03,96	PP
pp Suola	E 1.671.857,36	Suolo 275,40
S. MICHELE SEMFONTE	N 4.823.251,59	PP
PP	E 1.672.205,27	Suolo
PP	E	PP
PP	E	Suolo

QUADRI D' UNIONE

FOGLI al 50.000 IGM		ELEMENTI al 5000 CTR	
274 Empoli	275 Firenze	276 Figline Vald.	277 Figline Vald.
285 Volterra Nord	286 Poggibon.	287 Montecatini	288 Montecatini
285 Volterra Sud	286 Siena	287 Arezzo	288 Arezzo

LIMITI AMMINISTRATIVI



RILEVAMENTO E ALLESTIMENTO CARTOGRAFICO del 1977

FOTONIDICE	ESECUZIONE
Dr. 47.2 Fig. 671-675	Dr. 47.2 Fig. 671-675 ESECUZIONE: STUDIO A. di Allievi Vico A - RILEVAMENTO del 1976
Dr. 48.4 Fig. 659-363	Dr. 48.4 Fig. 659-363 RIPRESA AEREA DEL 1976 CAMERA ZEISS QUOTA media relativa di volo m. 2000 ESECUZIONE E.I.R.A. Firenze

AGGIORNAMENTO