

**COMUNE DI CERTALDO**

**CARTA DEL RISCHIO POTENZIALE  
DI EROSIONE DEL SUOLO**

- 0 RISCHIO ASSENTE
- 1 RISCHIO SCARSO
- 2-2A RISCHIO MEDIO
- 3-3A RISCHIO SEVERO
- 4-4A RISCHIO MOLTO SEVERO
- 5 AREE CON EROSIONE MOLTO SEVERA IN ATTO

LUGLIO 1995

  
**AGRESTA**  
s.p.a. per l'agricoltura e l'ambiente  
via di Solfiano, 57 - Firenze

5-18




**REGIONE TOSCANA**

CARTA TECNICA REGIONALE

ELEMENTO N. 286 014

**PETRAZZI**

SCALA 1:5000

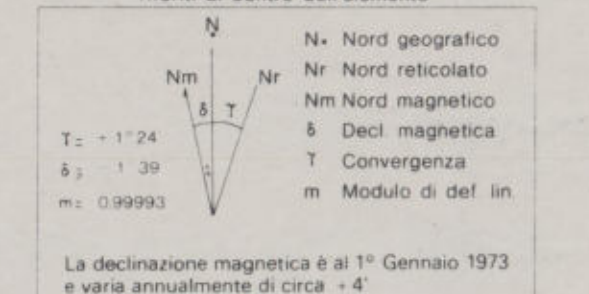


L'EGUISTANZA FRA LE CURVE È DI 5 m PER LE CURVE A TRATTI E DI 1 m ALTERNAMENTE ALTERNATE AL LIVELLO MEDIO DEL MARE (MAREGGIATO DI GENOVA)

IL RETICOLATO CARTESIANO È REFERITO AL SISTEMA NAZIONALE - GAUSS BOAGA - IL RETICOLATO UTM È RIPORTATO A MARGINE COL SEGNO - IL RETICOLATO CATASTALE È RIPORTATO A MARGINE COL SEGNO

LA TABELLA DEI SEGNI CONVENZIONALI È RIPORTATA NELLA PUBBLICAZIONE LA CARTA TECNICA REGIONALE DELLA TOSCANA

**CONVERGENZA, DECLINAZIONE MAGNETICA  
E MODULO DI DEFORMAZIONE LINEARE**  
riferiti al centro dell'elemento



**COORDINATE DEI VERTICI DELL'ELEMENTO**

SISTEMA	VERTICE			
	NO	NE	SO	SE
GEOGRAFICO	43° 36' 00"	43° 36' 00"	43° 34' 30"	43° 34' 30"
	11° 00' 00"	11° 00' 00"	11° 00' 00"	11° 00' 00"
UTM	4829478	4829560	4829702	4829784
	661431	664794	661498	664862
GAUSS-BOAGA	4829295	4829377	4829519	4829600
	1661379	1664742	1661446	1664810
CATASTALE	X	31245	31232	28467
	Y	26900	23536	26911


**PUNTI TRIGONOMETRICI (▽ VTR - ○ PAF - △ IGM)**

PUNTO	COORDINATE (Gauss-Boaga)	QUOTA (m)	
			N
PP	4829702.55	1661446	128.30
PP	4829702.83	1661446	128.30
PP			
PP			
PP			
PP			
PP			
PP			
PP			

**QUADRI D'UNIONE**

FOGLI ai 50000 I.G.M.			ELEMENTI ai 5000 C.T.R.		
274 Empoli	275 Firenze	276 Foligno	1	2	3
285 Volterra	286 Poggibonni	287 Montecatini	4	5	6
295 Pomarance	296 Siena	297 Aciaccio	7	8	9

**LIMITI AMMINISTRATIVI**



RILEVAMENTO E ALLESTIMENTO CARTOGRAFICO del 1988

**FOTOINDICE**

ESECUZIONE:  
Studio Fotografico Aerofotogrammetrico (S.T.A.) Firenze

Fig. 308.911

RIPRESA AEREA Maggio 1986  
CAMERA ZEISS - RMK A 15/23  
QUOTA media relativa di volo 3100 m  
ESECUZIONE ROSSI Luigi - Brescia