

COMUNE DI CERTALDO

CARTA DEL RISCHIO POTENZIALE DI EROSIONE DEL SUOLO

- 0 RISCHIO ASSENTE
- 1 RISCHIO SCARSO
- 2-2A RISCHIO MEDIO
- 3-3A RISCHIO SEVERO
- 4-4A RISCHIO MOLTO SEVERO
- 5 AREE CON EROSIONE MOLTO SEVERA IN ATTO


LUGLIO 1995


AGRESTA
 s.l.a. per l'agricoltura e l'ambiente
 via di Soffiano, 57 - Firenze

8-18

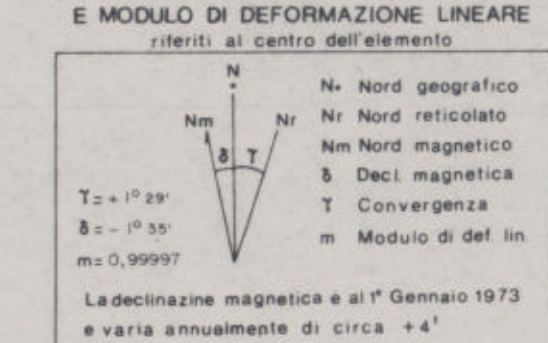


SCALA 1:5000



L'ORTOSTANZA FRA LE CURVE È DI 5M PER LE CURVE A TRATTO E DI 1M ALTRIMENTI. INDICATA AL LIVELLO MEDIO DEL MARE (MORBENATO DI GENOVA) E RETICOLATO CARTOGRAFICO È RIFERITO AL SISTEMA NAZIONALE "GAUSS-BONGA" IL RETICOLATO "U.T.M." È RIPORTATO A MARGINE COL SEGNO "→" IL RETICOLATO "CASSINERIO" È RIPORTATO A MARGINE COL SEGNO "←"
 LA TABELLA DEI SEGNI CONVENZIONALI È RIPRODOTTA NELLA PUBBLICAZIONE "LA CARTA TECNICA REGIONALE DELLA TOSCANA"

CONVERGENZA, DECLINAZIONE MAGNETICA E MODULO DI DEFORMAZIONE LINEARE riferiti al centro dell'elemento



COORDINATE DEI VERTICI DELL' ELEMENTO

SISTEMA	VERTICE				
	NO	NE	SO	SE	
GEOGRAFICO	P	43° 34' 00"	43° 34' 00"	43° 34' 30"	
	A	11° 07' 30"	11° 07' 30"	11° 07' 30"	
	UTM	4 829 729	4 829 816	4 826 952	4 827 039
FUSO 32	E	571 530	574 884	571 591	574 956
	N	4 829 546	4 829 633	4 826 769	4 826 856
GAUSS-BONGA	E	1 671 469	1 674 832	1 671 540	1 674 904
	N	+31 212	+31 204	+28 434	+28 426
CATATALE	X	+31 212	+31 204	+28 434	+28 426
	Y	-16 807	-15 443	-16 914	-15 448


PUNTI TRIGONOMETRICI (VTR - PAF - IGM)

PUNTO	COORDINATE (Gauss-Bonga)	QUOTA
○ CANNERECCI - Segno di casa Nord-Ovest	N 4 807 676,20	PP
PP Sesto	E 1 672 325,69	Suolo 308,26
△ MARCIALLA	N 4 826 864,42	PP
PP	E 1 672 801,54	Suolo
	N	PP
PP	E	Suolo

QUADRI D' UNIONE

FOGLI ai 50000 IGM			ELEMENTI ai 5000 CTR		
274 Empoli	275 Firenze	276 Fagnola Vado	1	1	1
285 Volterra Sud	286 Reggione	287 Montecatini	1	1	1
295 Volterra Sud	296 Sesto	297 Asciano	1	1	1

LIMITI AMMINISTRATIVI



RILEVAMENTO E ALLESTIMENTO CARTOGRAFICO DEL 1977

FOTOINDICE	ESECUZIONE
51-45 A Fig. 282-278	"STUDIO 4" di E. Zilli - VASCO A - RILEVAMENTO - 04/1976
51-46 A Fig. 797-801	RIPRESA AEREA DEL 1976 CAMERA ZEISS QUOTA media relativa di volo m 2000 ESECUZIONE E.I.R.A. - Firenze

AGGIORNAMENTO