COMUNE DI CERTALDO
(Provincia di Firenze)

STUDIO IDROLOGICO-IDRAULICO RELATIVO ALLA ZONA "D6" (*SCHEDA N. 20 DELLE VARIANTI '99 AL P.R.G.C.*), SITA NELLA ZONA INDUSTRIALE "AVANELLA", NEL COMUNE DI CERTALDO (FIRENZE)

Rif. D.C.R. N.230 DEL 21/06/1994, D.L. N.180 DEL 11/06/1998,
D.P.C.M. N. 226 DEL 05/11/1999

STUDIO GEO-IDROLOGICO: Dr. Geol. SILVANO BECATTELLI Becattelli

SILVANO N°234

STUDIO IDRAULICO: Dr. Ing. VALTER NUCCI

RILEVAMENTO TOPOGRAFICO: Geom. STEFANO GELLI

CARTA DI INDIVIDUAZIONE DEGLI AMBITI A1 e B IN RIVA IDROGRAFICA DESTRA DEL F. ELSA (FI 718 AB)

(PLANIMETRIA E SEZIONE)

Data	Scala	Tavola
NOVEMBRE 2000	1:2000 1:200	3

STUDIO
DR. SILVANO BECATTELLI
GEOLOGO

53036 POGGIBONSI (SI) VIA GORIZIA, 8/A TEL. 0577.936295

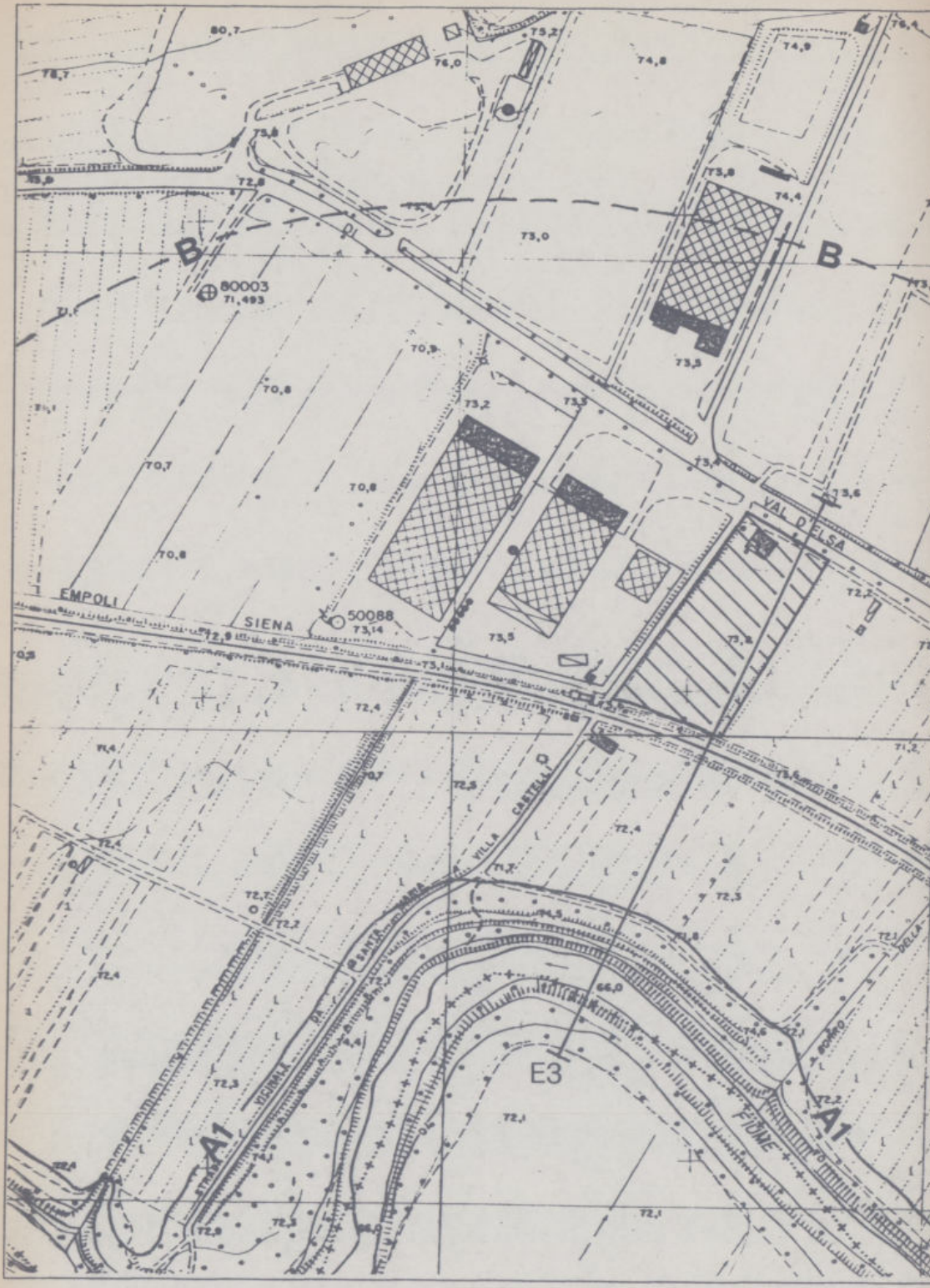
B
B
80003
71,493
EMPOLI
SIENA
50088
73,14
VAL D'ELSA
VILLA CASTELLI
SANTA MARIA
FIUME
A1
A1
E3

Scala 1:2000

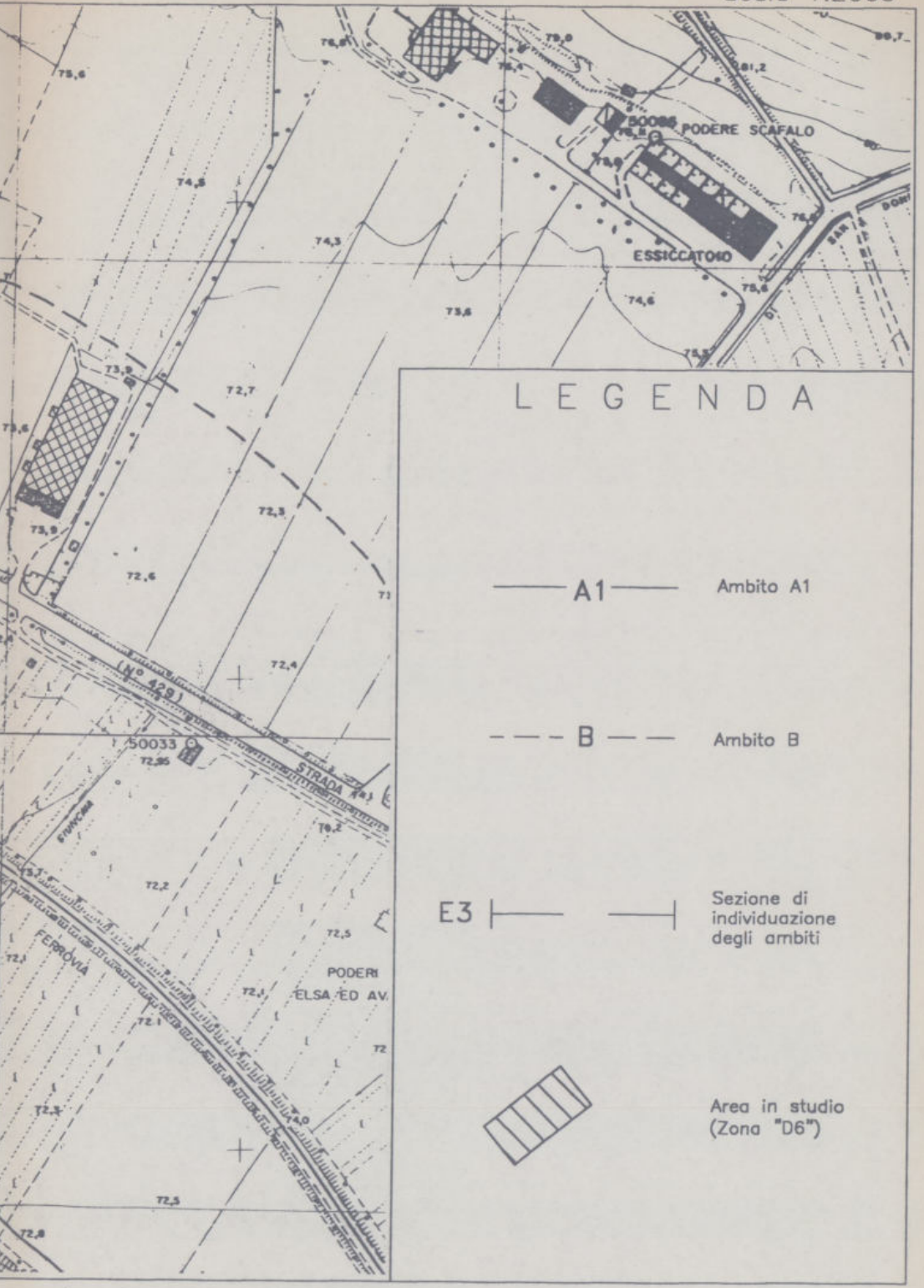
PODERE SCAFALO
ESSICCATOIO
(N° 429)
STRADA
FERROVIA
PODERI
ELSA ED AV.
50033
75,6
74,5
74,3
73,6
74,6
75,6
72,7
73,9
72,3
72,6
72,4
72,85
72,2
72,5
72,1
72
72,3
72,5
72,8
81,2
80,7
79,9
76,8
76,4

L E G E N D A

—— A1 ——	Ambito A1
- - - B - - -	Ambito B
E3 ├—— ——┤	Sezione di individuazione degli ambiti
▨	Area in studio (Zona "D6")

SEZIONE E3

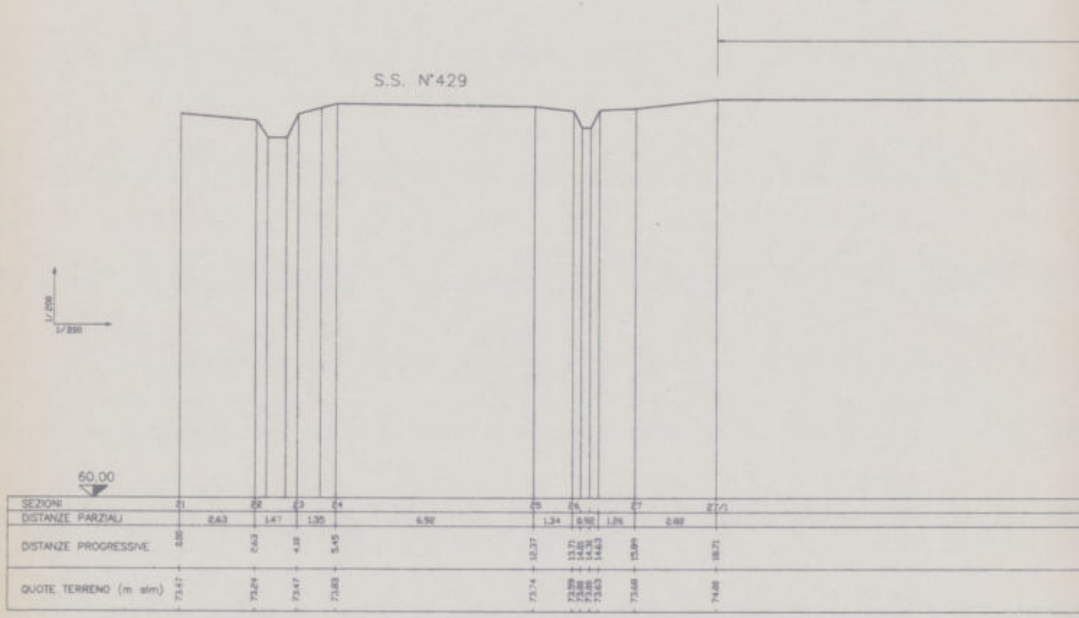
S.S. N°429
60.00
SEZIONI
DISTANZE PARZIALI
DISTANZE PROGRESSIVE
QUOTE TERRENO (m slm)
21
22
23
24
25
26
27
27/1
2.63
1.47
1.35
6.92
1.34
0.92
1.26
2.82
0.00
2.63
4.10
5.45
12.37
13.71
14.63
15.89
18.71
73.47
73.24
73.47
73.83
73.74
73.68
74.08

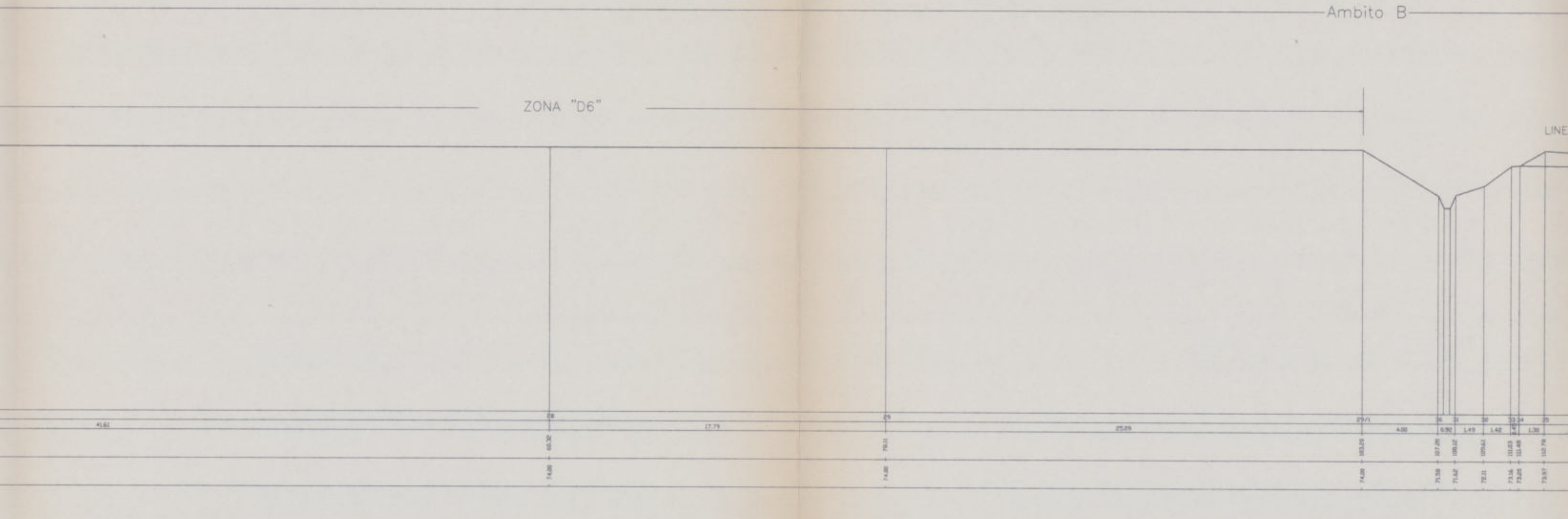
Ambito B
ZONA "D6"
LINE
28
29
29/1
30
31
32
33
34
35
41.61
17.79
25.09
4.00
0.92
1.45
1.42
1.30
60.30
74.00
79.11
74.00
103.29
74.00
107.25
71.58
108.12
71.62
109.61
72.11
111.03
73.16
111.48
73.25
112.78
73.97


A FF.SS.
36
37
38
39
40
41
42
43
44
3.30
1.09
1.34
2.79
0.86
23.78
22.89
26.34
1.23
116.08
117.17
118.51
121.29
122.15
145.93
168.82
195.16
196.39
73.88
73.13
72.92
71.64
71.78
72.05
72.29
72.28
72.10

Ambito A1

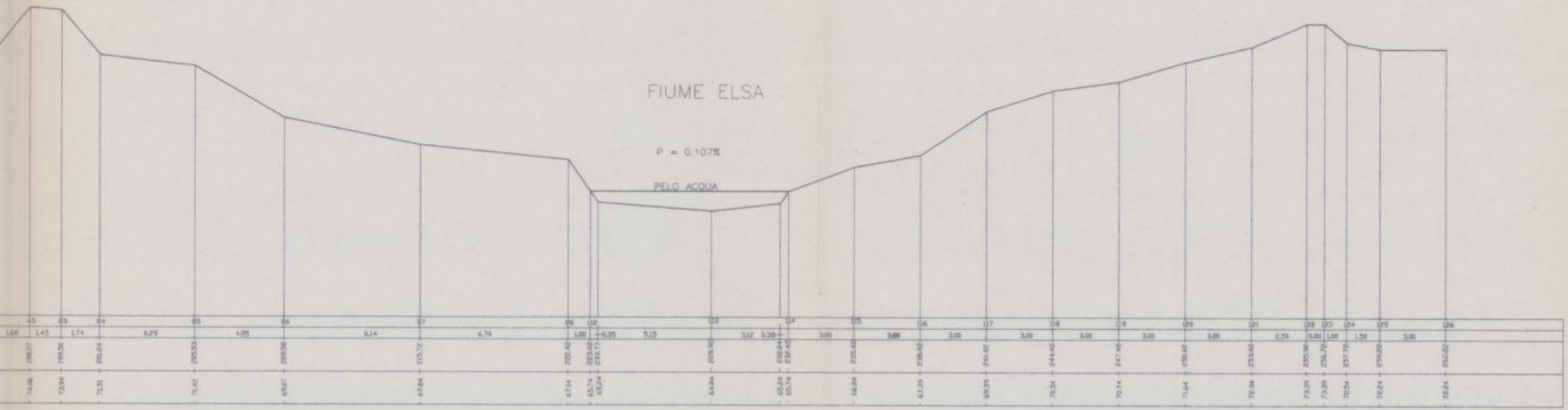
FIUME ELSA
P = 0.107%
PELO ACQUA
1.68
1.43
1.74
4.29
4.05
6.14
6.76
1.00
0.35
5.15
3.12
0.39
3.00
3.00
3.00
3.00
3.00
3.00
3.00
2.50
0.90
1.00
1.50
3.00
198.07
199.50
201.24
205.53
209.58
215.72
222.42
223.42
223.77
228.92
232.04
232.42
235.42
238.42
241.42
244.42
247.42
250.42
253.42
255.92
256.72
257.72
259.22
262.22
74.06
73.94
71.91
71.42
69.07
67.84
67.14
65.74
65.24
64.84
65.24
65.74
66.84
67.39
69.35
70.34
70.74
71.64
72.34
73.39
73.39
72.54
72.24
72.24