



COMUNE DI CERTALDO
(Provincia di Firenze)

**STUDIO IDROLOGICO-IDRAULICO RELATIVO
ALLA ZONA "D6" (SCHEDA N. 20 DELLE
VARIANTI '99 AL P.R.G.C.), SITA NELLA
ZONA INDUSTRIALE "AVANELLA", NEL
COMUNE DI CERTALDO (FIRENZE)**

Rif. D.C.R. N.230 DEL 21/06/1994, D.L. N.180 DEL 11/06/1998,
D.P.C.M. N. 226 DEL 05/11/1999

STUDIO GEO-IDROLOGICO: Dr. Geol. SILVANO BECATTELLI

STUDIO IDRAULICO: Dr. Ing. VALTER NUCCI

RILEVAMENTO TOPOGRAFICO: Geom. STEFANO GELLI



COROGRAFIA DELL'AREA CON UBICAZIONE DELLA ZONA "D6"
E CON I LIVELLI RAGGIUNTI DALLE ACQUE ESONDATE DAL
B.TRO DELLA GIUNCAIA PER PIENE CON TEMPO DI RITORNO
VENTENNALE, TRENTENNALE, CENTENNALE E DUECENTENNALE






Data	Scala	Tavola
NOVEMBRE 2000	1:5000	6

STUDIO
DR. SILVANO BECATTELLI
GEOLOGO

53036 POGGIBONSI (SI) VIA GORIZIA, 8/A TEL. 0577.936295



LEGENDA

- E1 ▲ ▲ Sezioni idrauliche sul F. Elsa
- G1 ▲ ▲ Sezioni idrauliche sul B.tro della Giuncaia
-  Area raggiunta dalle acque del B.tro della Giuncaia per piene con tempo di ritorno ventennale
-  Limite raggiunto dalle acque del B.tro della Giuncaia per piene con tempo di ritorno trentennale
-  Limite raggiunto dalle acque del B.tro della Giuncaia per piene con tempo di ritorno centennale
-  Area raggiunta dalle acque del B.tro della Giuncaia per piene con tempo di ritorno duecentennale
-  Area in studio (Zona "D6")