COMUNE DI CERTALDO
(Provincia di Firenze)

STUDIO IDROLOGICO-IDRAULICO RELATIVO ALLA ZONA "D6" (*SCHEDA N. 20 DELLE VARIANTI '99 AL P.R.G.C.*), SITA NELLA ZONA INDUSTRIALE "AVANELLA", NEL COMUNE DI CERTALDO (FIRENZE)

Rif. D.C.R. N.230 DEL 21/06/1994, D.L. N.180 DEL 11/06/1998,
D.P.C.M. N. 226 DEL 05/11/1999

STUDIO GEO-IDROLOGICO: Dr. Geol. SILVANO BECATTELLI

STUDIO IDRAULICO: Dr. Ing. VALTER NUCCI

RILEVAMENTO TOPOGRAFICO: Geom. STEFANO GELLI

SEZIONI IDRAULICHE G5', G6, G7, G7' e G8 SUL B.TRO DELLA GIUNCARA, NELLO STATO ATTUALE, CON I LIVELLI RAGGIUNTI DALLE ACQUE PER PIENE CON TEMPO DI RITORNO VENTENNALE, TRENTENNALE, CENTENNALE E DUECENTENNALE

Data	Scala	Tavola
NOVEMBRE 2000	1:200	7b

STUDIO
DR. SILVANO BECATTELLI
GEOLOGO
53036 POGGIBONSI (SI) VIA GORIZIA, 8/A TEL. 0577 936295

SEZIONE G5' (S.S. n. 429)



SEZIONE G6

SEZIONE G7

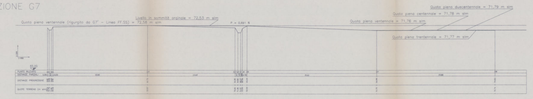

SEZIONE G7' (LINEA FF.SS.)



SEZIONE G8