



Allegato **36-43** alla deliberazione  
n. **3/04** del **16 FEB 2004**

COMUNE DI CERTALDO  
PROVINCIA DI FIRENZE

**PIANO STRUTTURALE**  
(L.R. 5/95)

TAVOLA

**PR4.1**

**PROGETTO**  
**INVARIANTI STRUTTURALI**

Scala 1 : 10.000

SINDACO DEL COMUNE  
Rosalba Spini  
RESP. ASSETTO DEL TERRITORIO E URBANISTICA  
Dott. Arch. Carlo Vanni











ASPETTI URBANISTICI Dott. Arch. Silvia Viviani Collaboratori: Gerardo Cerulli Barbara Croci Arch. Giorgio Vernagione	ASPETTI AGRONOMICI Agriprogram s.a.s. Dott. Alessandro Cocchi Collaboratori: P.agr. Franco Gabbriellini P.agr. Patricia Pacini	ASPETTI GEOLOGICI Dott. Geol. Gino Naselli Dott. Geol. Luca Cloni Dott. Geol. Leonardo Salvi Dott. Geol. Francesco Beccianti Dott. Geol. Marco De Martin Mazzalon
---	---	--

Aggiornata secondo le prescrizioni dettate dalla conferenza dei servizi del 21/01/04 Gennaio 2004

**Legenda**

**INVARIANTI - PAESAGGIO**

-  Centri storici ed edifici di valore storico architettonico
-  Siti di interesse archeologico
-  Aree aventi preminente valore paesaggistico (art. 12 del PTCP)
-  Altre aree aventi preminente valore paesaggistico
-  Fasce di rispetto fluviale (T. U. 490/99)
-  Ambiti di reperimento per parchi ed ANPIL (art. 10 del PTCP)
-  Aree fragili da sottoporre a programma di paesaggio (art. 11 del PTCP)
-  Limiti UTOE

