



Allegato **37-43** alla deliberazione
n. **3/04** del **16 FEB 2004**

COMUNE DI CERTALDO
PROVINCIA DI FIRENZE

PIANO STRUTTURALE
(L.R. 5/95)

TAVOLA

PROGETTO

PR4.2

INVARIANTI STRUTTURALI

Scala 1 : 10.000

SINDACO DEL COMUNE

Rosalba Spini

RESP. ASSETTO DEL TERRITORIO E URBANISTICA

Dott. Arch. Carlo Vanni



ASPETTI URBANISTICI

ASPETTI AGRONOMICI

ASPETTI GEOLOGICI

Dott. Arch. Silvia Viviani

Agriprogram s.a.s.

Dott. Geol. Gino Naselli

Collaboratori:

Dott. Alessandro Cocchi

Dott. Geol. Luca Cioni

Gerardo Cerulli

Collaboratori:

Dott. Geol. Leonardo Salvi

Barbara Croci

P. agr. Franco Gabrielli

Dott. Geol. Francesco Bacclanti

Arch. Giorgio Vernagione

P. agr. Patrizia Pacini









Dott. Geol. Marco De Martin Mazzolan

Aggiornata secondo le prescrizioni dettate dalla conferenza dei servizi del 21/01/04

Gennaio 2004

Legenda

INVARIANTI - INTEGRITA' FISICA DEL TERRITORIO

-  Aree calanchive
-  Dissesti geomorfologici diffusi
-  Rete idrografica
-  Contenimento del rischio idraulico
-  Aree sensibili soggette a rischio idraulico (art. 3 del PTCP)
-  Fasce di rispetto fluviali (T.U. 490/99)
-  Aree di recupero e restauro ambientale (art.21 del PTCP)
-  Limiti UTOE

