

COMUNE DI CERTALDO  
 PROVINCIA DI FIRENZE

**PIANO STRUTTURALE**  
 (L.R. 5/95)

**TAVOLA**  
**PR4.2**  
 Scala 1 : 10.000

**PROGETTO**  
**INVARIANTI STRUTTURALI**  
 MODIFICATA IN ACCOGLIMENTO DELLE OSSERVAZIONI  
 accolte con delibera n. 57/CC/29.06.2005

SINDACO DEL COMUNE  
 Rosalba Spini

RESP. ASSETTO DEL TERRITORIO E URBANISTICO  
 Dott. Arch. Carlo Vanni

ASPETTI URBANISTICI  
 Dott. Arch. Silvia Viviani  
 Collaboratori:  
 Gerardo Cerulli  
 Barbara Croci  
 Arch. Giorgio Vernaglione









ASPETTI AGRONOMICI  
 Agriprogram s.a.s.  
 Dott. Alessandro Cocchi  
 Collaboratori:  
 P. agr. Franco Gabbriellini  
 P. agr. Patrizia Pacini

ASPETTI GEOLOGICI  
 Dott. Geol. Gino Naselli  
 Dott. Geol. Luca Cioni  
 Dott. Geol. Leonardo Salvi  
 Dott. Geol. Francesco Bacianti  
 Dott. Geol. Marco De Martin Mazzalon

Aggiornata secondo le prescrizioni dettate dalla conferenza dei servizi del 21/01/04 Marzo 2006

**Legenda**

**INVARIANTI - INTEGRITA' FISICA DEL TERRITORIO**

-  Aree calanchive
-  Dissesti geomorfologici diffusi
-  Rete idrografica
-  Contenimento del rischio idraulico
-  Aree sensibili soggette a rischio idraulico (art. 3 del PTCP)
-  Fasce di rispetto fluviali (T.U. 490/99)
-  Aree di recupero e restauro ambientale (art.21 del PTCP)
-  Limiti UTOE

