

COMUNE DI CERTALDO
PROVINCIA DI FIRENZE

PIANO STRUTTURALE
(L.R. 5/95)

REGIONE TOSCANA
VISTI DELLA COMPETENZA DEI SERVIZI
DEL 21 GEN. 2004

Il Responsabile Regionale del Prato

TAVOLA

12

Scala 1 : 10.000

QUADRO CONOSCITIVO

ESPOSIZIONI



SINDACO DEL COMUNE

Rosalba Spini

RESP. ASSETTO DEL TERRITORIO E URBANISTICA

Dott. Arch. Carlo Vanni



ASPETTI URBANISTICI

Dott. Arch. Silvia Viviani

Collaboratori:

Gerardo Cerulli
Barbara Croci
Arch. Giorgio Vernaglione

ASPETTI AGRONOMICI

Agriprogram s.a.s.
Dott. Alessandro Cocchi

Collaboratori:

P.agr. Franco Gabbriellini
P.agr. Patrizia Pacini

ASPETTI GEOLOGICI

Dott. Geol. Gino Naselli

Dott. Geol. Luca Cioni






Dott. Geol. Leonardo Salvi

Dott. Geol. Francesco Baccanti

Dott. Geol. Marco De Martin Mazzaton

Marzo 2003

Legenda

-  Zone esposte a Nord
-  Zone esposte a Est
-  Zone esposte a Sud
-  Zone esposte a Ovest
-  Limite amministrativo

