




- Legenda**
-  Bacini idrografici oggetto del presente studio
 -  Bacini idrografici oggetto di studi precedenti
 -  Reticolo idrografico



Ufficio Tecnico del Genio Civile
di Area Vasta Firenze-Prato-Pistoia-Arezzo

Comune di
Certaldo

Allegato 19/32 alla deliberazione
n. 83/CC del 29.09.08

**VARIANTE AL P.R.G.C.
PER LE ATTIVITA' DI IMPRESA**

STUDIO IDROLOGICO IDRAULICO
(L.R. n°1 03/01/2005 - D.P.G.R. n°26/R 27/04/2007)

TAV. 1.2

**Corografia bacini idrografici
Reticolo secondario**

**Scala
1:25.000**

Dirigente Ufficio Tecnico
del Genio Civile

Ing. G. Fianchisti

Gruppo di Lavoro

Ing. F. Baroni
Ing. F. Martelli
Ing. V. Nencini
Ing. N. Pasotti
Geol. C. Simoncini

Dirigente Settore Programmazione,
Pianificazione, Governo del Territorio
Comune di Certaldo

Ing. P.G. Spannocchi

Responsabile Assetto del Territorio
e Urbanistica Comune di Certaldo

Arch. C. Vanni

Settembre 2008