




 <b>REGIONE TOSCANA</b>	 <b>Comune di Certaldo</b>	
<b>Ufficio Tecnico del Genio Civile di Area Vasta Firenze-Prato-Pistoia-Arezzo</b>	<b>Comune di Certaldo</b>	
<b>REGOLAMENTO URBANISTICO COMUNE DI CERTALDO</b>		
<b>STUDIO IDROLOGICO IDRAULICO</b> L.R. n°1 03/01/2005 - D.P.G.R. n°26/R 27/04/2007 - D.P.C.M 06/05/2005		
<b>TAV. 1.1</b>	<b>Corografia bacini idrografici Fiume Elsa</b>	<b>Scala 1:50.000</b>
<b>Dirigente Ufficio Tecnico del Genio Civile</b> Ing. G. Fianchisti <b>Gruppo di Lavoro</b> Ing. F. Baroni Ing. F. Martelli Ing. V. Nencini Ing. N. Pasotti Geol. C. Simoncini		<b>Dirigente Settore Programmazione, Pianificazione, Governo del Territorio Comune di Certaldo</b> Ing. P.G. Spannocchi <b>Responsabile Assetto del Territorio e Urbanistica Comune di Certaldo</b> Arch. C. Vanni
Giugno 2010		


**Legenda**


 Bacini idrografici di interesse per la modellazione idrologico-idraulica del fiume Elsa


 Reticolo idrografico


 I ordine

 II ordine

 III ordine

 IV ordine

 V ordine

 VI ordine