






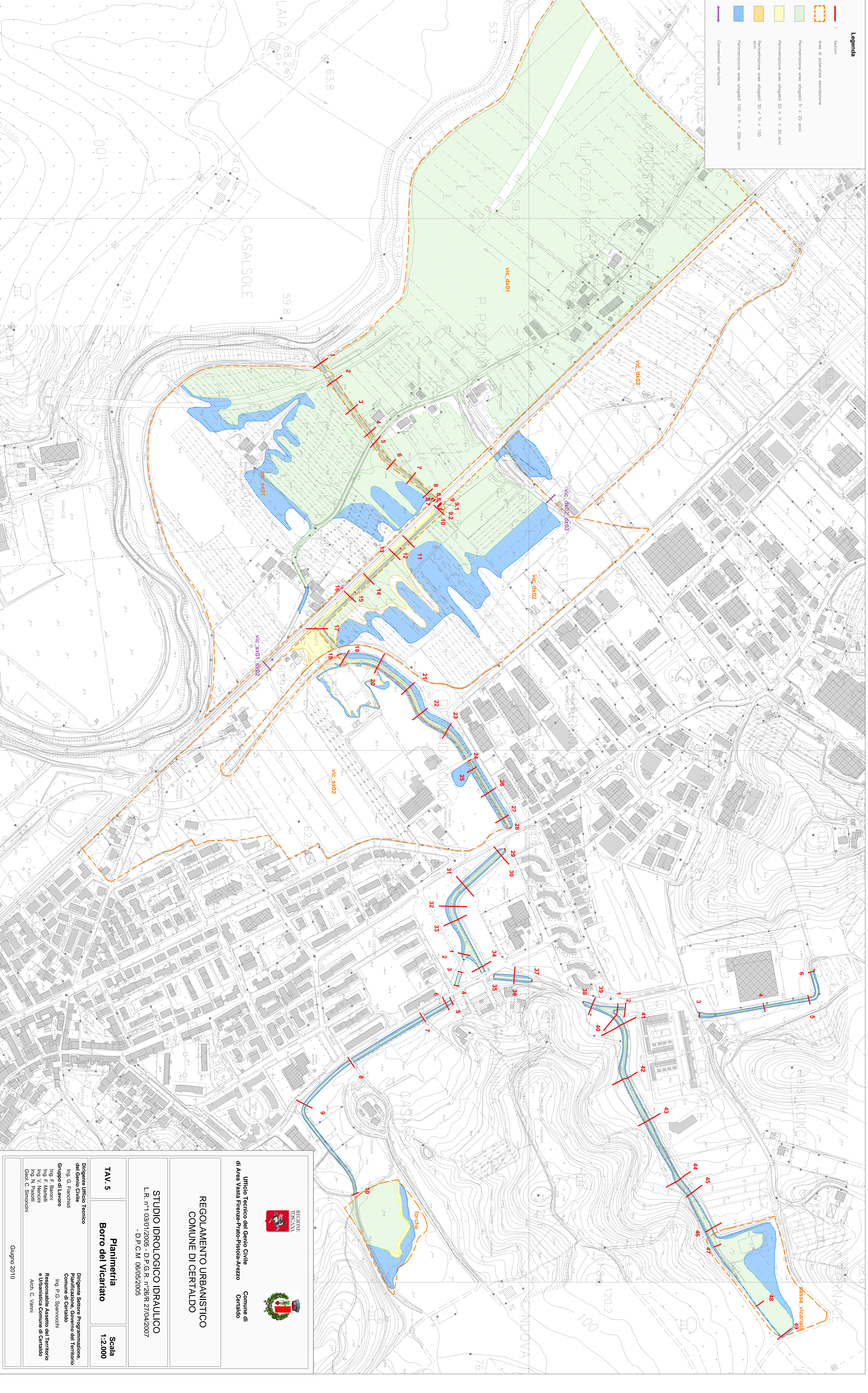




Legenda

-  1 Sezioni
-  Aree di potenziale esondazione
-  Parametrizzazione aree allagabili: $T_r < 20$ anni
-  Parametrizzazione aree allagabili: $20 < T_r < 30$ anni
-  Parametrizzazione aree allagabili: $30 < T_r < 100$ anni
-  Parametrizzazione aree allagabili: $100 < T_r < 200$ anni
-  Commissioni idrauliche



 REGIONE TOSCANA		 Comune di Certaldo	
Ufficio Tecnico del Genio Civile di Area Vasta Firenze-Fraio-Fiesole-Arezzo			
REGOLAMENTO URBANISTICO COMUNE DI CERTALDO			
STUDIO IDROLOGICO IDRAULICO L.R. n°1 03/01/2005 - D.P.G.R. n°26/R 27/04/2007 - D.P.C.M. 06/05/2005			
TAV. 5	Planimetria Borro del Vicariato	Scala 1:2.000	
Dirigente Ufficio Tecnico del Genio Civile Ing. G. Franchetti		Dirigente Settore Programmazione, Pianificazione, Governo del Territorio Comune di Certaldo Ing. P.G. Sparacchioli	
Gruppo di lavoro Ing. F. Baroni Ing. V. Nencetti Ing. N. Pasotti Geol. C. Simoncini		Responsabile Asseso del Territorio e Urbanistica Comune di Certaldo Arch. C. Vanni	
Giugno 2010			