

**IL SINDACO DEL COMUNE DI CERTALDO**  
 Giacomo Cucini

**UFFICIO DI PIANO**  
 Ufficio Urbanistica Comunale  
 Arch. Carlo Vanni  
 Geom. Mariarosca Cantini  
 Dott.ssa Silvia Santini

**ARTU s.r.l.**  
 Urb. PHD, Matteo Scamporrino  
 Arch. PHD, Luca di Figlia

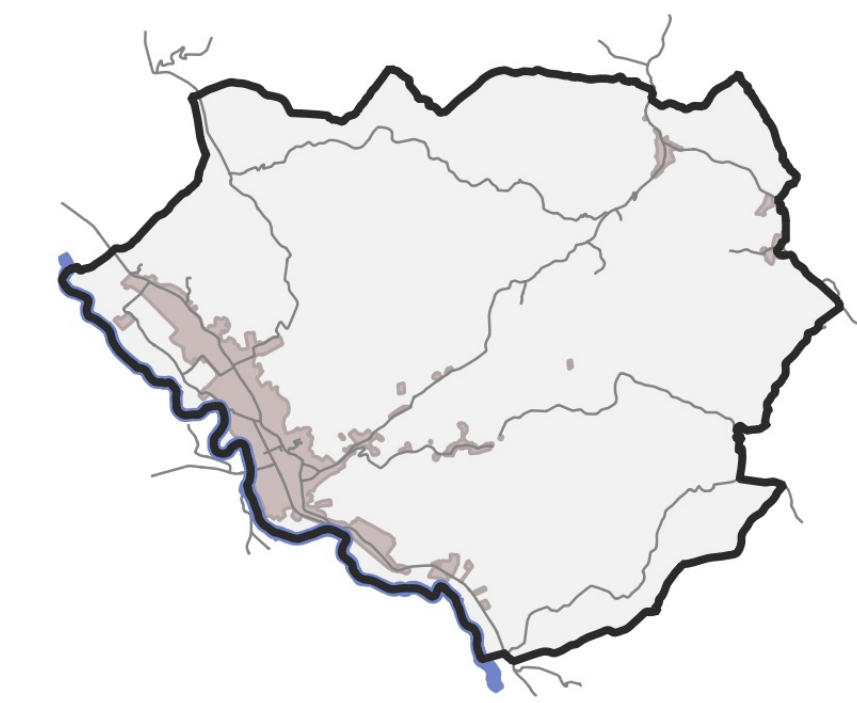
**GHEA ENGINEERING & CONSULTING S.R.L.**  
 Geol. Luca Pagliuzzi  
 Geol. Serena Vannetti  
 Aspetti idraulici  
 Ing. Giacomo Gazzini  
 Hydrogeo Ingegneria s.r.l.

**Aspetti giuridici**  
 Avv. Agostino Zanelli Quarantini

**SUPPORTO SCIENTIFICO**  
 Laboratorio Regional Design  
 Dipartimento di Architettura  
 Università degli Studi di Firenze  
 Responsabile scientifico  
 Prof. Valeria Lingua  
 Prof. Giuseppe De Luca  
 Arch. PHD, Michela Chiti  
 Urb. Elisa Caruso

**COLLABORATORI**  
 Dott. Urb. Lorenzo Bartali

**GARANTE PER LA COMUNICAZIONE**  
 Dott. Filippo Belli




Data Adozione:  
 Data Approvazione:


**MAPPATURA DEGLI EDIFICI DEL CENTRO URBANO**

SCALA  
 DATA  
 Dicembre 2018

ELABORATO  
**QC05e**



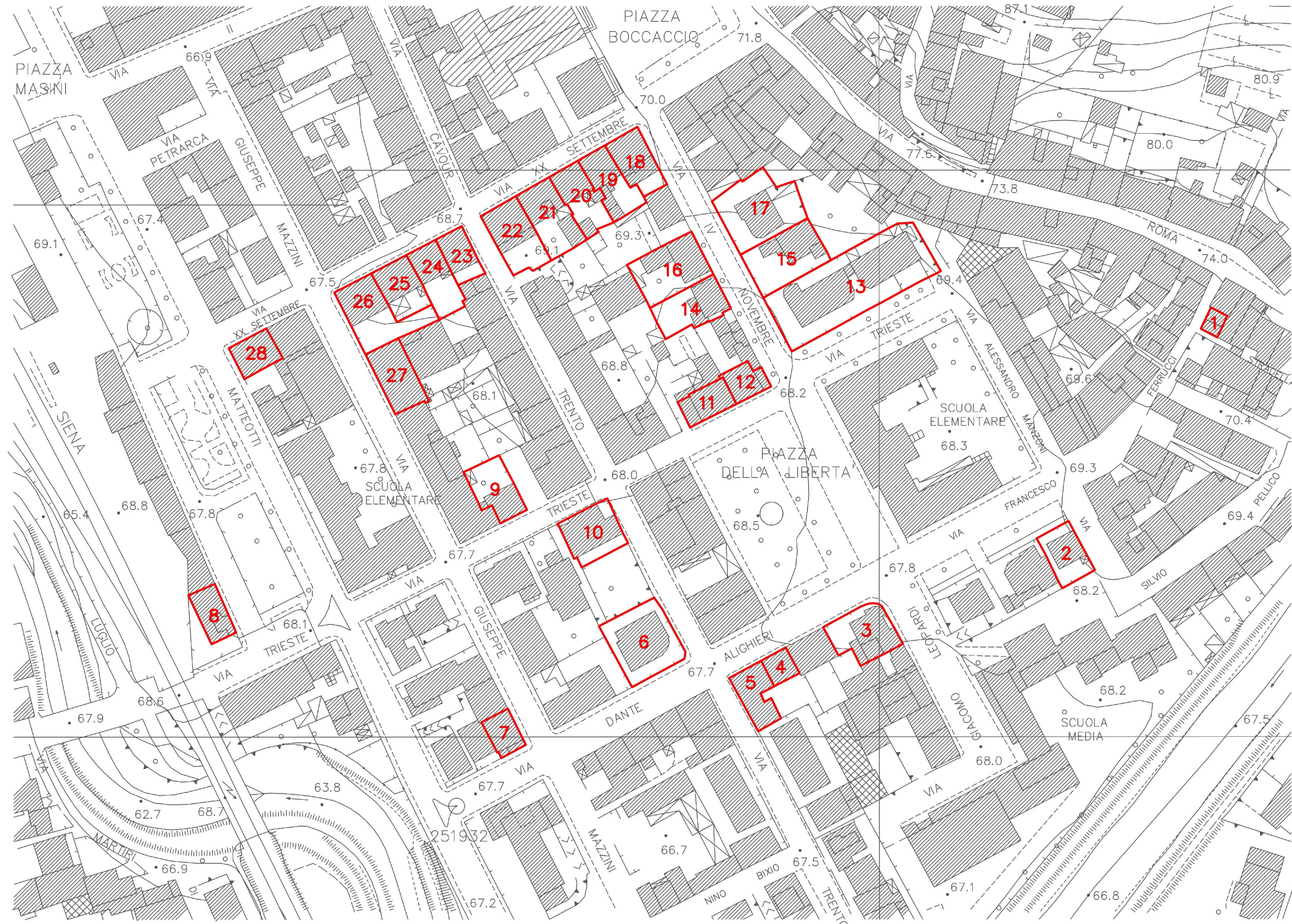
VIA XX SETTEMBRE



VIA GIUSEPPE MAZZINI




VIA TRIESTE



VIA IV NOVEMBRE



VIA TRIESTE



PIAZZA DELLA LIBERTÀ'



VIA DANTE ALIGHIERI



VIA FRANCESCO FERRUCCI