COMUNE DI CERTALDO

Piano Operativo Comunale

Art. 95 L.R. 65/2014

IL SINDACO DEL COMUNE DI CERTALDO

Giacomo Cucini

UFFICIO DI PIANO

Ufficio Urbanistica Comunale
Arch. Carlo Vanni
Geom. Mariarosa Cantini
Dott.ssa Silvia Santini

ARTU' srl
Urb. PhD. Matteo Scamporrino
Arch. PhD. Luca di Figlia

GHEA ENGINEERING & CONSULTING S.R.L.
Geol. Luca Pagliazzi
Geol. Serena Vannetti
Aspetti idraulici
Ing. Giacomo Gazzini
Hydogeo Ingegneria s.r.l.

Aspetti giuridici
Avv. Agostino Zanelli Quarantini

SUPPORTO SCIENTIFICO

Laboratorio Regional Design
Dipartimento di Architettura
Università degli Studi di Firenze
Responsabile scientifico
Prof. Valeria Lingua

Prof. Giuseppe De Luca
Arch. PhD. Michela Chiti
Urb. Elisa Caruso

COLLABORATORI

Dott. Urb. Lorenzo Bartali

GARANTE PER LA COMUNICAZIONE

Dott. Filippo Belli

Data Adozione:

Data Approvazione:

CARTA DELLE INDAGINI - FRAZIONI

SCALA 1 : 5.000

ELABORATO QC.MZS 09.F

DATA Dicembre 2018

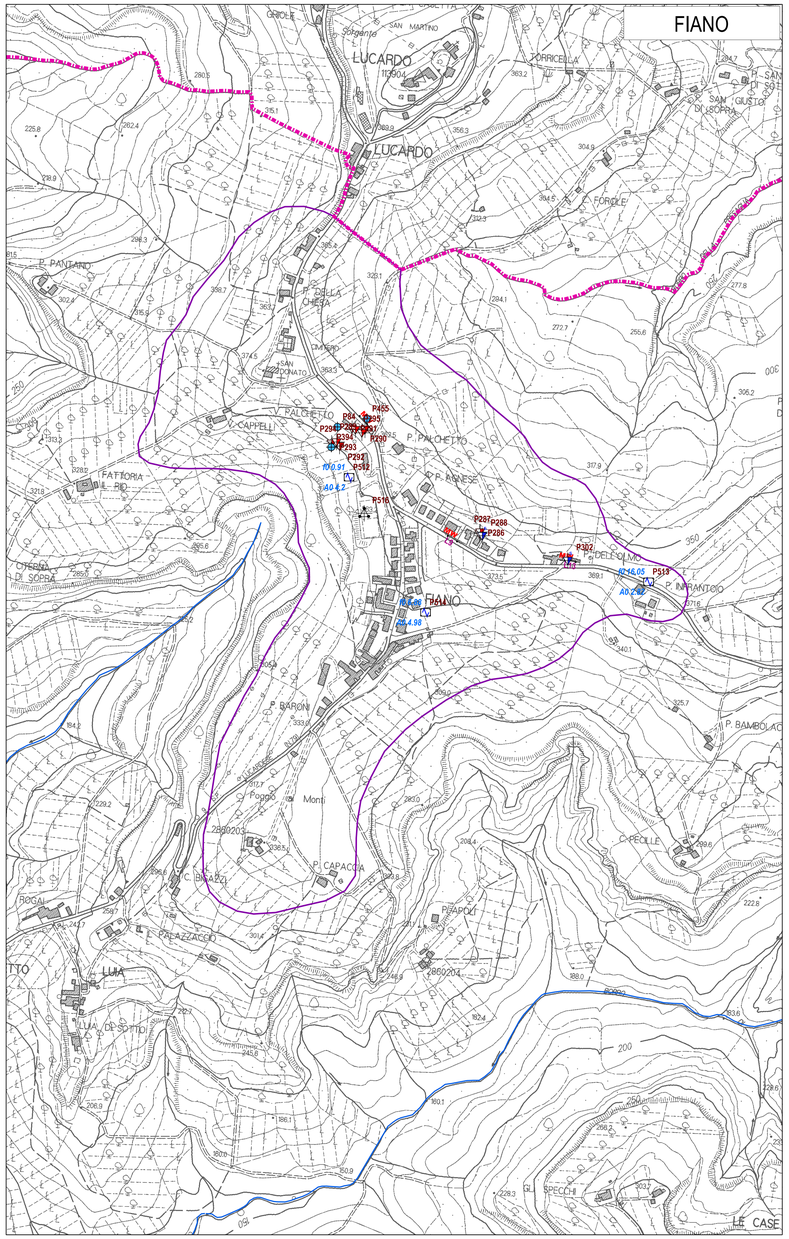

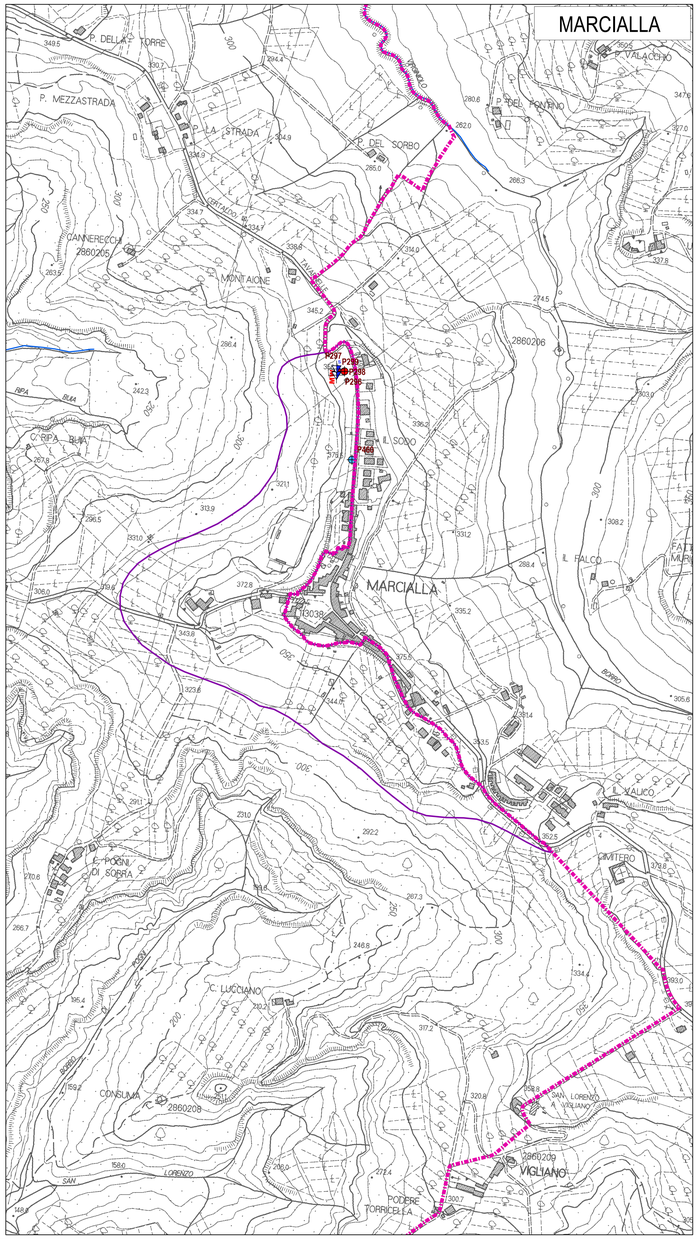

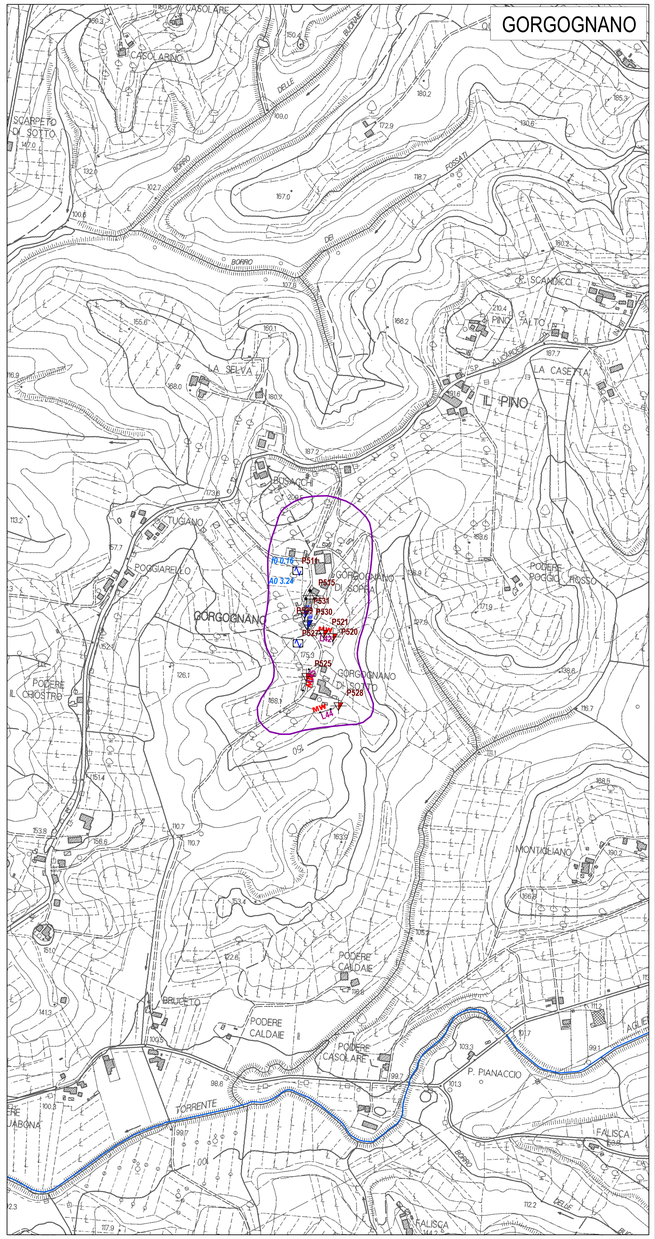

LEGENDA

Indagini geognostiche

- Prova penetrometrica statica con punta meccanica (CPT)
- Prova penetrometrica statica con piezocono (CPTU)
- Prova penetrometrica dinamica leggera (DL)
- Prova penetrometrica dinamica media (DN)
- Prova penetrometrica dinamica superpesante (DS)
- Pozzo per acqua (PA)
- Sondaggio geognostico a carotaggio continuo (S)
- Sondaggio geognostico a carotaggio continuo con prelievo di campione (SC)
- Trincea, saggio geognostico (T)

Indagini geofisiche

- Prova sismica in foro tipo Downhole
- Array sismico (ESAC)
- Stazione microtremore a stazione singola (HVSR)
- MW — Multichannel Analysis of Surface Waves (MASW)
- SR — Profilo sismico a rifrazione (SR)

Le coordinate delle tavole di Microzonazione (MZS) sono riferite al sistema di riferimento cartografico
EPSG: 32633 - WGS_1984_UTM_Zone_33N