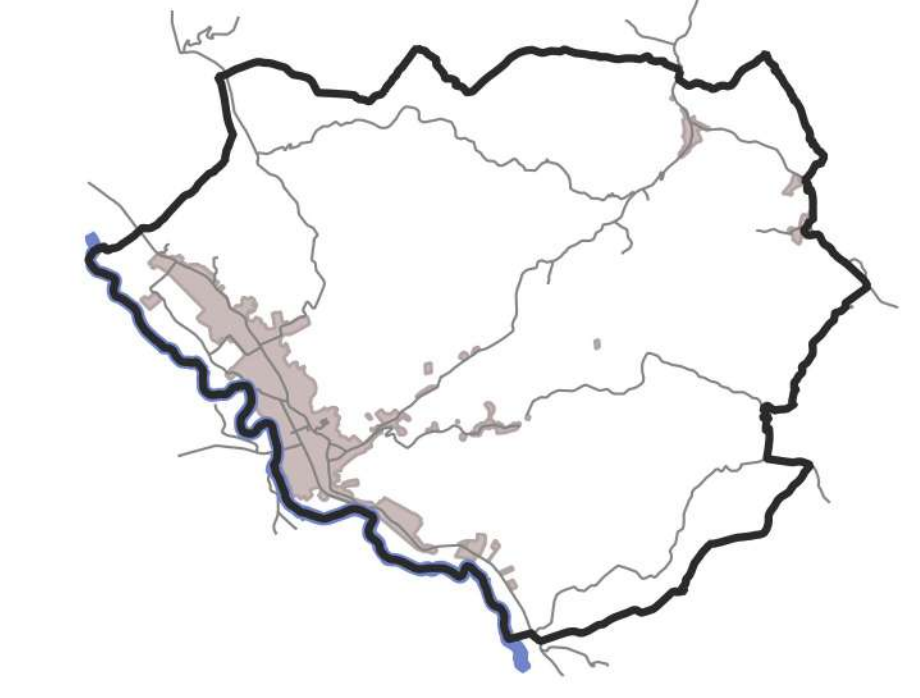


**IL SINDACO DEL COMUNE DI CERTALDO**  
 Giacomo Cucini  
**UFFICIO DI PIANO**  
 Ufficio Urbanistica Comunale  
 Arch. Carlo Vanni  
 Geom. Marianna Cantini  
 Dott.ssa Silvia Santoni  
**ARTU' srl**  
 Urb. PhD. Matteo Scamponio  
 Arch. PhD. Luca di Fazio  
**GHEA ENGINEERING & CONSULTING S.R.L.**  
 Geol. Luca Pagliacci  
 Geol. Serena Vannetti  
 Aspetti Idraulici  
 Ing. Giacomo Caszini  
 Hydrogeo Ingegneria s.r.l.  
 Aspetti giuridici  
 Avv. Agostino Zanelli Quarantini  
**SUPPORTO SCIENTIFICO**  
 Laboratorio Regional Design  
 Dipartimento di Architettura  
 Università degli Studi di Firenze  
 Responsabile scientifico  
 Prof. Valeria Lingua  
 Prof. Giuseppe De Luca  
 Arch. PhD. Michela Chiari  
 Urb. Elsa Caruso  
**COLLABORATORI**  
 Dott. Urb. Lorenzo Bartali  
**GARANTE PER LA COMUNICAZIONE**  
 Dott. Filippo Belli




Data Adozione: 13/02/2019




**CARTA DELLE VELOCITÀ MASSIME TR200 - QUADRO 2**

SCALA 1:5.000  
**DATA**  
**REVISIONE**  
 Marzo 2020  
**QC.IDR05.2**  
 ELABORATO MODIFICATO A SEGUITO DELLE OSSERVAZIONI ACCORTE









ELABORATO



**Legenda**

-  Fiume Elsa
-  Rii Minori
-  Confine Comune di Certaldo

**Velocità massime [m/s]**

-  0 - 0.2
-  0.2 - 0.4
-  0.4 - 0.6
-  0.6 - 0.8
-  0.8 - 1
-  1 - 2
-  2 - 3
-  oltre 3

