

MICROZONAZIONE SISMICA

Carta delle Indagini















Frazioni

Scala 1:5.000

Regione Toscana
Comune di Certaldo



Regione Toscana	Soggetto realizzatore	Data
	 GHEA Lungarno Guido Reni n. 55 52027 San Giovanni Valdarno (AR) Tel: 055.9153832 - mail: info@gha.it	20/09/2018

- LEGENDA**
- Indagini geognostiche**
-  Prova penetrometrica statica con punta meccanica (CPT)
 -  Prova penetrometrica statica con piezometro (CPTU)
 -  Prova penetrometrica dinamica leggera (DL)
 -  Prova penetrometrica dinamica media (DN)
 -  Prova penetrometrica dinamica superpesante (DS)
 -  Pozzo per acqua (PA)
 -  Sondaggio geostorico a carotaggio continuo (S)
 -  Sondaggio geostorico a carotaggio continuo con prelievo di campione (SC)
 -  Trincea, saggio geostorico (T)
- Indagini geofisiche**
-  Prova sismica in foro tipo Downhole
 -  Array sismico (ESAC)
 -  Stazione microtremore a stazione singola (HVSR)
 -  Multichannel Analysis of Surface Waves (MASW)
 -  Profilo sismico a rifrazione (SR)

