

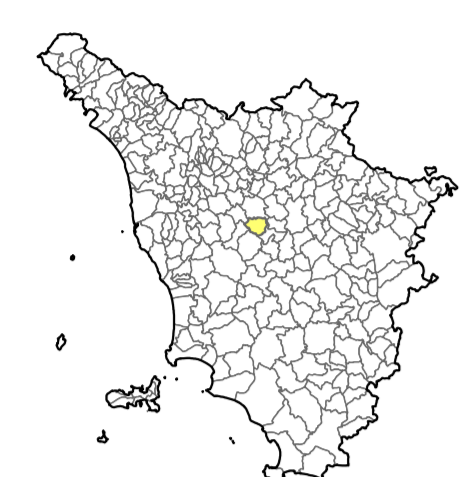
MICROZONAZIONE SISMICA

Carta delle Indagini

Certaldo Sud

Scala 1:5.000

Regione Toscana
Comune di Certaldo

















Regione Toscana

Soggetto realizzatore

 GHEA
 Lungarno Guido Reni n. 55
 52027 San Giovanni Valdarno (AR)
 Tel: 055.9155832 - mail: info@gha.it

Data
 20/09/2018

- LEGENDA**
- Indagini geostatiche**
-  Prova penetrometrica statica con punta meccanica (CPT)
 -  Prova penetrometrica statica con piezometro (CPTU)
 -  Prova penetrometrica dinamica leggera (DL)
 -  Prova penetrometrica dinamica media (DN)
 -  Prova penetrometrica dinamica superpesante (DS)
 -  Piezzo per acqua (PA)
 -  Sondaggio geostatico a carotaggio continuo (S)
 -  Sondaggio geostatico a carotaggio continuo con prelievo di campione (SC)
 -  Trinca, saggio geostatico (T)
- Indagini geofisiche**
-  Prova sismica in foro tipo Downhole
 -  Array sismico (ESAC)
 -  Stazione microtremore a stazione singola (HVSR)
 -  Multichannel Analyses of Surface Waves (MASW)
 -  Profilo sismico a rifrazione (SR)

