PROTEZIONE CIVILE
Presidenza del Consiglio dei Ministri
Dipartimento della Protezione Civile

Regione Toscana

CONFERENZA DELLE REGIONI E DELLE PROVINCE AUTONOME

Attuazione dell'articolo 11 della legge 24 giugno 2009, n. 77

MICROZONAZIONE SISMICA

Sezioni Geologico–Tecniche con indicazione zone MOPS

Tavola G. 08 Gambassi Terme – Pillo – Casenuove – Varna – Badia a Cerreto

Regione Toscana

Comune di Gambassi Terme (FI)

Regione	Soggetto realizzatore:	Data
Regione Toscana – Settore Sismica	Comune di Gambassi Terme :Servizio Assetto del Territorio: RUP Arch. Stefano Ramarini Professionisti incaricati: Dott. Geol. Enzo Aiello Dott. Geol. Gabriele Grandini Dott. Geol. Cristian Pieraccini Dott. Geol. Francesco Puccetti TECNOSTUDIO S.r.l. – SOCIETÀ DI INGEGNERIA GEOTECNICA, GEOLOGICA, IDROLOGICA tel. info@tecnostudio.net	Ottobre 2020

LEGENDA SEZIONI GEOLOGICO-TECNICHE

Depositi correlati a instabilità di versante

Fq — Corpo di frana quiescente

Terreni di copertura

GM es - Ghiaie limose, miscela di ghiaia, sabbia e limo di ambiente di argine/barra/canale

SM es, ec, tm - Sabbie limose, miscela di sabbia e limo di ambiente di argine/barra/canale, eluvio colluviale e di terrazzo marino

CL sp-pl-tm - Argille ghiaiose o sabbiose, argille limose, argille magre di ambiente di spiaggia - palude/laguna/stagno/lago costiero - terrazzo marino

Substrato geologico

LPS - Lapideo, stratificato

Altre notazioni

PS6 — Punto di controllo lito-stratigrafico

PI9 — Ubicazione indagine sismica

SEZIONI GEOLOGICO-TECNICHE CON INDICAZIONE ZONE MOPS

Scala 1:2.500

GAMBASSI TERME - SEZIONE 1 - 1'

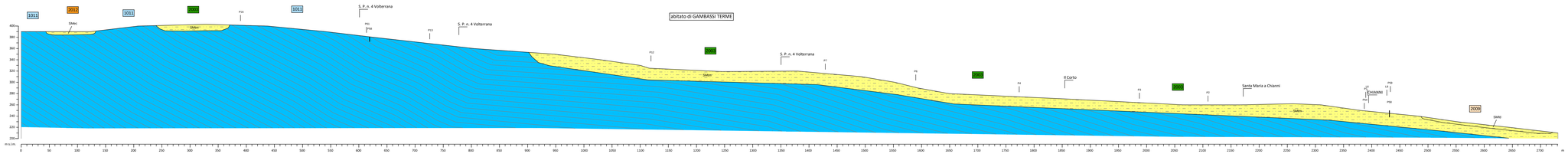

VARNA - CATIGNANO - SEZIONE 3 - 3'

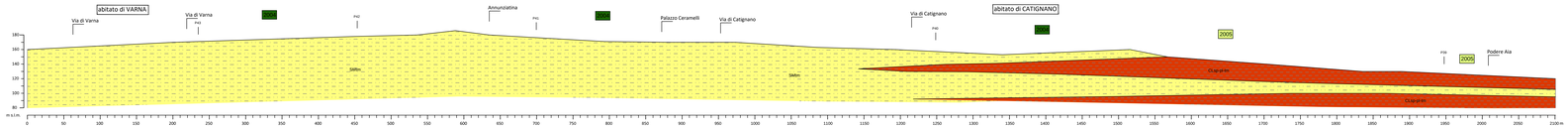

BADIA A CERRETO - SEZIONE 4 - 4'

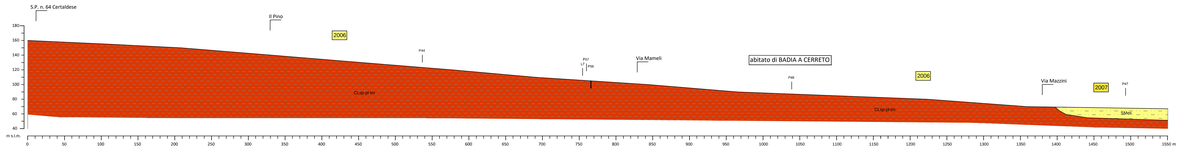
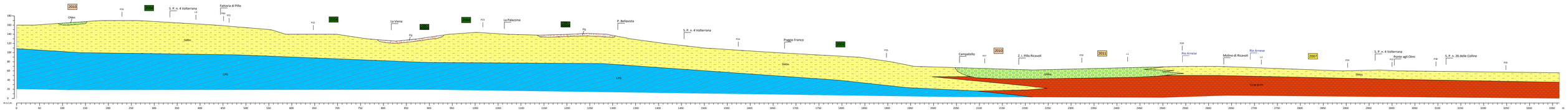
PILLO - CASE NUOVE - SEZIONE 2 - 2'