

SEZIONI GEOLOGICO-TECNICHE CON INDICAZIONE ZONE MOPS

Scala 1:2.000

Attuazione dell'articolo 11 della legge 24 giugno 2009, n. 77

MICROZONAZIONE SISMICA

G.08 Sezioni Geologico-Tecniche con indicazione zone MOPS

Scala 1:2000

Regione Toscana
Comune di Montaione (FI)



Regione Regione Toscana - Settore Sismica	Soggetto realizzatore: Comune di Montaione - Servizio Assetto del Territorio/RSU Arch. Stefano Ramerini Professionisti incaricati: Dott. Geol. Eros Avolio Dott. Geol. Gabriele Grandini Dott. Geol. Cristian Pieroni Dott. Geol. Francesco Puccetti	Data Luglio 2020
--	---	---------------------

LEGENDA SEZIONI GEOLOGICO-TECNICHE

Depositi correlati a instabilità di versante

Fq Corpo di frana quiescente

Terreni di copertura

Ri Terreni contenenti resti di attività antropica

SM es, ec, tm Sabbie limose, miscela di sabbia e limo di ambiente di argine/barra/canale, eluvio colluviale e di terrazzo marino

CL sp-pl-tm Argille ghiaiose o sabbiose, argille limose, argille magre di ambiente di spiaggia - palude/laguna/stagno/lago costiero - terrazzo marino

Substrato geologico

LPS - Lapideo, stratificato

LP - Lapideo

SFLP - Lapideo fratturato/alterato

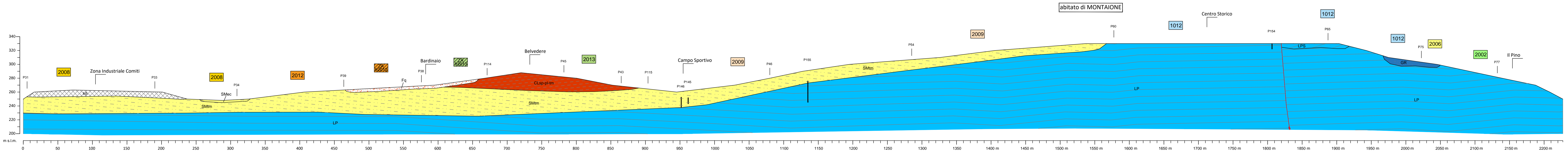
GR - Granulare, cementato

Altre notazioni

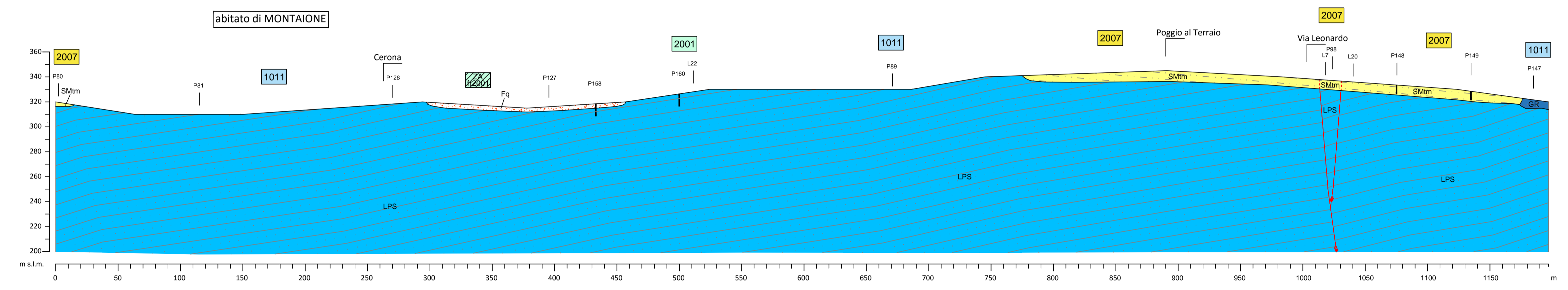
P145 Punto di controllo lito-stratigrafico

P148 Ubicazione indagine sismica

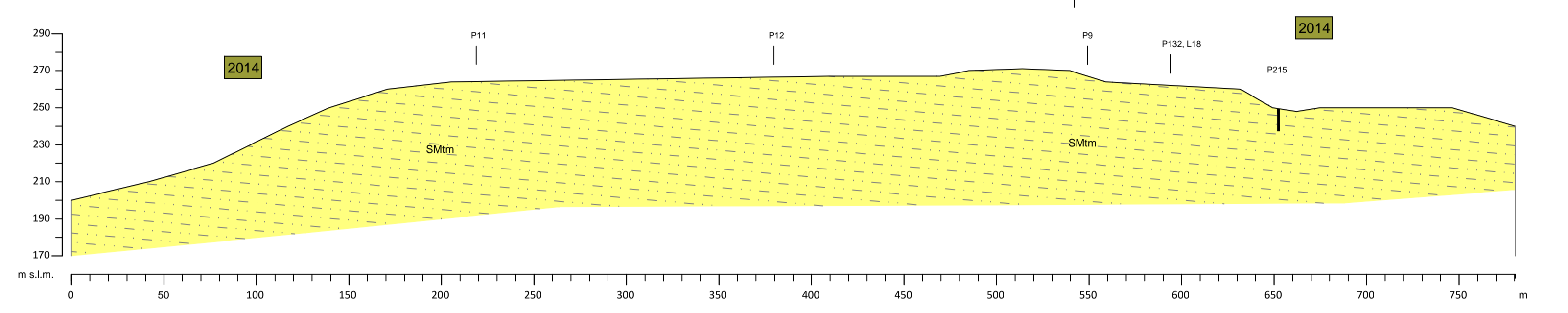
MONTAIONE - SEZIONE 1 - 1'



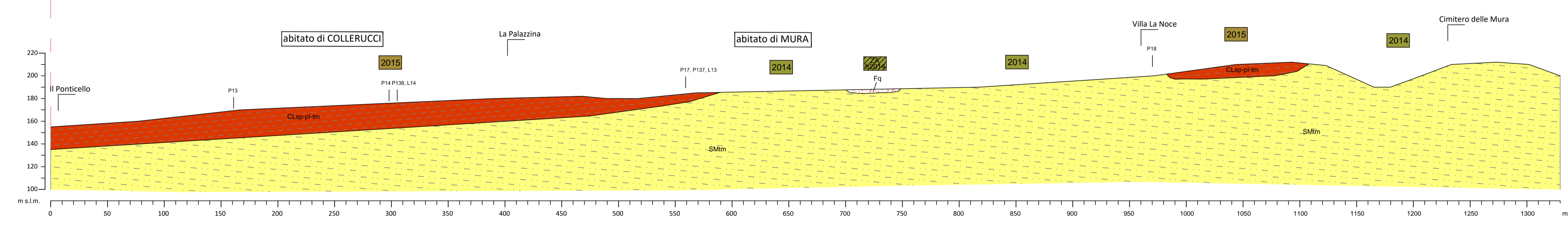
MONTAIONE - SEZIONE 2 - 2'



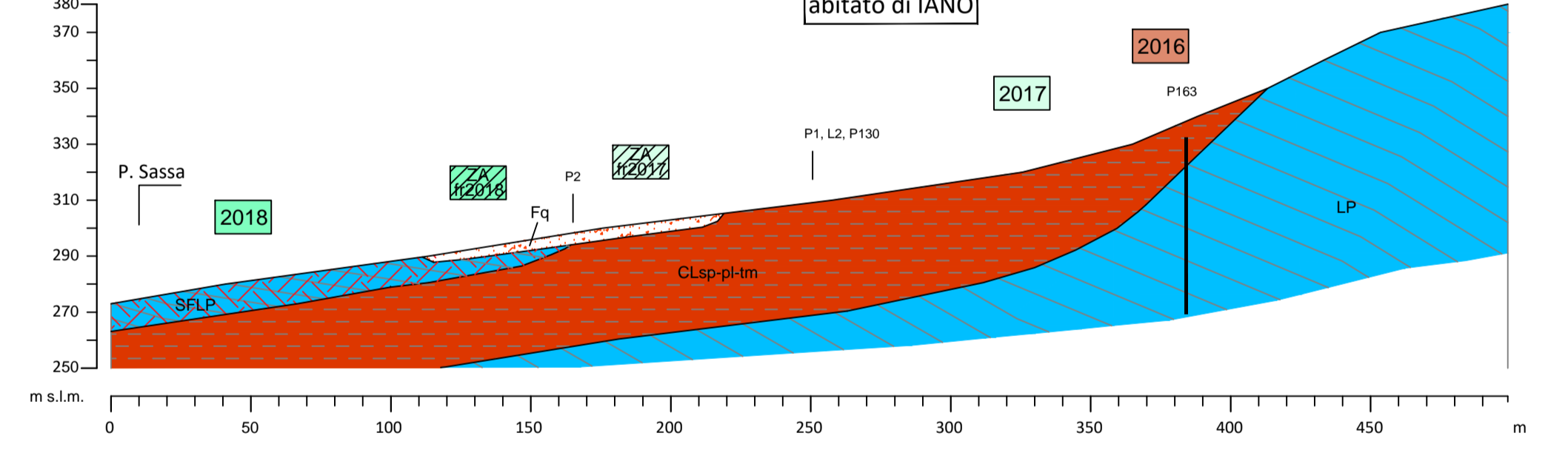
CASTELFALFI - SEZIONE 6 - 6'



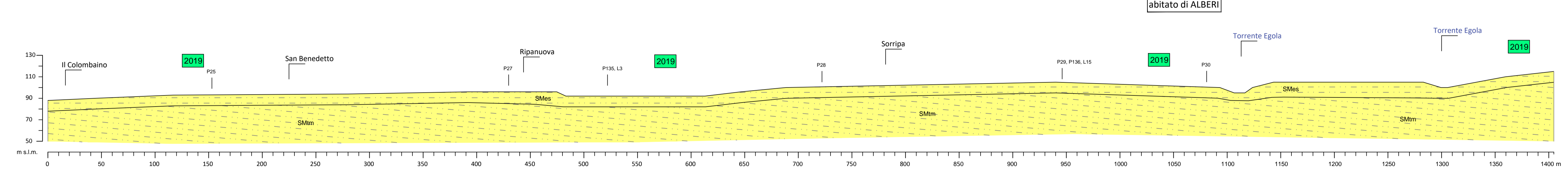
COLLERUCCI MURA - SEZIONE 3 - 3'



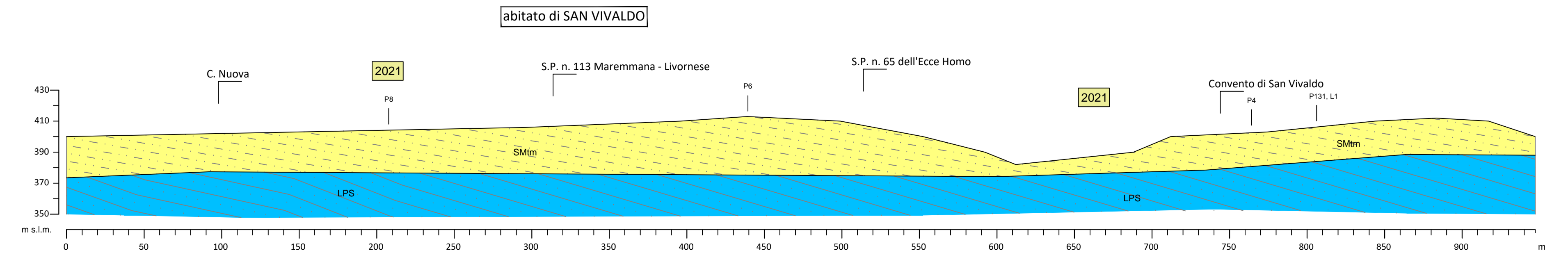
IANO - SEZIONE 8 - 8'



ALBERI - SEZIONE 4 - 4'



SAN VIVALDO - SEZIONE 7 - 7'



SUGHERA - SEZIONE 5 - 5'

