









**RESPONSABILE DEL SETTORE URBANISTICA ED EDILIZIA**  
 Valerio  
**REDAZIONE AGGIORNAMENTO QUADRO CONOSCITIVO**  
 Carlo Vanni  
 Lorenzo Bartoli  
 Silvia Sestini  
**QUADRO LOCALIZZATIVO DELLE PERTINENZE E DEL PATRIMONIO EDILIZIO ESISTENTE NEL TERRITORIO RURALE**  
**SCALA** 1:5.000  
**ELABORATO**  
**DATA REVISIONE** **QC01b**  
 marzo 2025  
**AGGIORNAMENTO DEL QUADRO CONOSCITIVO**



**Legenda**  
**Elementi di contesto**  
 Limite amministrativo  
 Perimetro del territorio urbanizzato  
**Pertinenze degli edifici in Territorio Rurale**  
 Pertinenza  
**Valore degli edifici**  
 RV - Edifici di rilevante valore architettonico e ambientale  
 V - Edifici di valore architettonico e ambientale  
 VM - Edifici di Valore Architettonico e Ambientale Minore  
 IT - Edifici di interesse tipologico  
 NV - Edifici di nullo valore  
 E1 - Edifici incongrui  
**Schedatura**  
 S3.01 / S3.02 / S3.03 - Edifici schedati

