








RESPONSABILE DEL SETTORE URBANISTICA ED EDILIZIA
Funzione
REDAZIONE AGGIORNAMENTO QUADRO CONOSCITIVO
Redazione
 Carlo Vanni
 Lorenzo Bartoli
 Silvia Sestini

QUADRO LOCALIZZATIVO DELLE PERTINENZE E DEL PATRIMONIO EDILIZIO ESISTENTE NEL TERRITORIO RURALE

SCALA 1:5.000 **ELABORATO**
DATA REVISIONE **QC01c**
marzo 2025
AGGIORNAMENTO DEL QUADRO CONOSCITIVO



- Legenda**
- Elementi di contesto**
-  Limite amministrativo
 -  Perimetro del territorio urbanizzato
- Pertinenze degli edifici in Territorio Rurale**
-  RV - Edifici di rilevante valore architettonico e ambientale
 -  V - Edifici di valore architettonico e ambientale
 -  VM - Edifici di Valore Architettonico e Ambientale Minore
 -  IT - Edifici di interesse tipologico
 -  NV - Edifici di nullo valore
 -  E1 - Edifici incongrui
- Schedatura**
-  S1, S2, S3, S4 - Edifici schedati

